



**МИНИСТЕРСТВО  
ЦИФРОВОГО РАЗВИТИЯ, СВЯЗИ  
И МАССОВЫХ КОММУНИКАЦИЙ  
РОССИЙСКОЙ ФЕДЕРАЦИИ  
(МИНЦИФРЫ РОССИИ)**

Пресненская наб., д.10, стр.2, Москва, 123112  
Справочная: +7 (495) 771-8000

Администрациям по списку

28.11.2023 № П12-1-03-169-246179

На № \_\_\_\_\_ от \_\_\_\_\_

О публикации сообщения о возможном  
установлении публичного сервитута


В Министерство цифрового развития, связи и массовых коммуникаций Российской Федерации поступило ходатайство об установлении публичного сервитута от ПАО «Ростелеком».

В соответствии с пунктом 3 статьи 39.42 Земельного кодекса Российской Федерации просим до 1 декабря 2023 г. опубликовать сообщение о возможном установлении публичного сервитута и прилагаемые к нему сведения о границах публичного сервитута на официальных сайтах администраций, а также разместить на информационных щитах в границах населенных пунктов, на территории которых расположены земельные участки, в отношении которых подано ходатайство об установлении публичного сервитута.

Ссылки на публикации просим направить на адрес электронной почты [a.bekreneva@digital.gov.ru](mailto:a.bekreneva@digital.gov.ru).

- Приложение: 1. Сообщение о возможном установлении публичного сервитута на 5 л. в 1 экз.  
2. Сведения о границах публичного сервитута на 145 л. в 1 экз.  
3. Ходатайство об установлении публичного сервитута на 5 л. в 1 экз.

Директор Департамента  
государственного регулирования  
рынка телекоммуникаций



Д.А. Тур

Исп.: А.А. Бекренёва  
Тел: (495) 771-8000 (доб.44519)

## Сообщение о возможном установлении публичного сервитута.

В соответствии с п. 3 статьи 39.42 Земельного кодекса Российской Федерации Министерство цифрового развития, связи и массовых коммуникаций Российской Федерации настоящим сообщает, что в целях размещения антенно-мачтовых сооружений связи по проекту «Устранение цифрового неравенства» возможно установление публичного сервитута в отношении земель следующих кадастровых кварталов (их частей):

48:03:0270101, 48:03:2120402, 48:03:2120404, по адресу: Липецкая область, Данковский м.р-н, Ягодновский сельсовет с/п, Ягодное с;

48:11:1330203, по адресу: Липецкая область, Лебедянский м.р-н, Яблоневский сельсовет с/п, Большой Верх д;

48:11:1120111, по адресу: Липецкая область, Лебедянский р-н, Куйманский сельсовет с/п, Грязновка с;

48:11:1120111, по адресу: Липецкая область, Добринский м.р-н, Добринский сельсовет с/п, совхоза Кооператор п;

48:02:0540104, по адресу: Липецкая область, Грязинский р-н, Петровский сельсовет с/п, Средняя Лукавка с;

48:13:1430110, по адресу: Липецкая область, Липецкий р-н, Васильевский сельсовет с/п, Васильевка с;

48:13:1360107, по адресу: Липецкая область, Липецкий р-н, Стебаевский сельсовет с/п, Стебаево с;

48:17:0720207, по адресу: Липецкая область, Хлевенский р-н, Дмитришевский сельсовет с/п, Муравьевка с;

48:04:0780103, по адресу: Липецкая область, Добринский р-н, Новочеркутинский сельсовет с/п, им. Ильича п;

48:18:1350112, по адресу: Липецкая область, Чаплыгинский р-н, Шишкинский сельсовет с/п, Ржевка д;

48:01:0620301, по адресу: Липецкая область, Воловский м.р-н, Васильевский сельсовет с/п, Васильевка с;

48:01:0830106, по адресу: Липецкая область, Воловский м.р-н, Набережанский сельсовет с/п, Княжная д;

48:03:2140206 по адресу: Липецкая область, Данковский м.р-н, Ягодновский сельсовет с/п, Избищи с;

48:06:1180404, по адресу: Липецкая область, Долгоруковский м.р-н, Жерновский сельсовет с/п, Жерновное с;

48:07:1210106, по адресу: Липецкая область, Елецкий м.р-н, Воронежский сельсовет с/п, Чернышевка д;

48:07:0730302, по адресу: Липецкая область, Елецкий р-н, Елецкий сельсовет с/п, Трубицино д;

48:10:1000122, по адресу: Липецкая область, Краснинский м.р-н, Сотниковский сельсовет с/п, Щербаково д;

48:10:1390117, по адресу: Липецкая область, Краснинский р-н, Яблоневский сельсовет с/п, Яблоново с;

48:11:0630102, по адресу: Липецкая область, Лебедянский м.р-н, Большепоповский сельсовет с/п, Теплое с;

48:11:1400201, по адресу: Липецкая область, Лебединский м.р-н, Слободской сельсовет с/п, Старый Копыл с;

48:11:1390201, по адресу: Липецкая область, Лебединский м.р-н, Яблонево с;

48:12:0510102, по адресу: Липецкая область, Лев-Толстовский р-н, Новочемодановский сельсовет с/п, Ильинка с;

48:16:1120401, по адресу: Липецкая область, Усманский м.р-н, Пластинский сельсовет с/п, Пластинки с;

48:16:1070102, по адресу: Липецкая область, Усманский м.р-н, Пушкарский сельсовет с/п, Куриловка с;

48:17:0440123, по адресу: Липецкая область, Хлебенский м.р-н, Малининский сельсовет с/п, Малинино с;

48:17:0570219, по адресу: Липецкая область, Хлебенский м.р-н, Синдякинский сельсовет с/п, Синдякино с;

48:18:0750105, по адресу: Российская Федерация, Липецкая область, муниципальный район Чаплыгинский, сельское поселение Жабинский сельсовет, село Заречье Ломовое;

48:18:1250202, по адресу: Липецкая область, Чаплыгинский м.р-н, Лозовский сельсовет с/п, Нарышкино с;

48:18:0760107, по адресу: Липецкая область, Чаплыгинский м.р-н, Пиковский сельсовет с/п, Пиково с.

Обоснованием необходимости установления публичного сервитута являются мероприятия по устранению цифрового неравенства между жителями городского и сельского населения и предоставлению возможности оказания современных услуг связи жителям населенных пунктов с численностью населения от 100 до 500 человек (проект «Устранение цифрового неравенства»).

Заинтересованные лица могут ознакомиться с поступившим ходатайством об установлении публичного сервитута и прилагаемым к нему описанием местоположения границ публичного сервитута в Министерстве цифрового развития, связи и массовых коммуникаций Российской Федерации по адресу: 123112, Москва, Пресненская наб., д. 10, стр. 2, IQ-квартал; в администрации сельского поселения Ягодновский сельсовет Данковского муниципального района Липецкой области по адресу: 399844, Липецкая область, Данковский район, с. Ягодное, ул. Советская, д. 3; в администрации сельского поселения Яблонево с/п, Яблонево с, ул. Школьная, д. 13; в администрации сельского поселения Куйманский сельсовет Лебединского муниципального района Липецкой области по адресу: 399642, Липецкая обл., Лебединский р-н, с. Куймань, ул. Центральная, д. 11 В; в администрации сельского поселения Добринский сельсовет Добринского муниципального района Липецкой области по адресу: 399430, Липецкая обл., п. Добринка, ул. Советская, д. 27; в администрации сельского поселения Петровский сельсовет Грязинского муниципального района Липецкой области по адресу: 399088, Липецкая область, Грязинский р-он, село Петровка, ул. Асфальтная, д. 1; в администрации сельского поселения Васильевский сельсовет Липецкого муниципального района Липецкой области по адресу: 398511, Липецкая обл., Липецкий р-н, с. Васильевка, ул. Центральная, д. 44; в администрации

сельского поселения Стебаевский сельсовет Липецкого муниципального района Липецкой области по адресу: 398520, Липецкая обл., Липецкий р-н, с. Стебаево, ул. Садовая, д. 1; в администрации сельского поселения Дмитришевский сельсовет Хлевенского муниципального района Липецкой области по адресу: 399250, Липецкая обл., Хлевенский р-н, с. Дмитришевка, ул. Ленина, д. 98; в администрации сельского поселения Новочеркутинский сельсовет Добринского муниципального района Липецкой области по адресу: 399442, Липецкая область, Добринский район, с. Новочеркутино, ул. Центральная, д. 1; в администрации сельского поселения Шишкинский сельсовет Чаплыгинского муниципального района Липецкой области по адресу: 399921, Липецкая обл., Чаплыгинский р-н, пос. Рошинский, ул. Школьная, д. 13; в администрации сельского поселения Васильевский сельсовет Воловского муниципального района Липецкой области по адресу: 399574, Липецкая область, Воловский район, с. Васильевка, ул. Парковая, д. 11; в администрации сельского поселения Набережанский сельсовет Воловского муниципального района Липецкой области по адресу: 399570, Липецкая обл., Воловский р-н, с. Набережное, ул. Совхозная, д. 1; в администрации сельского поселения Жерновский сельсовет Долгоруковского муниципального района Липецкой области по адресу: 399520, Липецкая область, Долгоруковский район, село Жерновное, Центральная ул., д. 48; в администрации сельского поселения Воронежский сельсовет Елецкого муниципального района Липецкой области по адресу: 399755, Елецкий район, с. Воронеж, ул. Клубная, д. 17; в администрации сельского поселения Елецкий сельсовет Елецкого муниципального района Липецкой области по адресу: 399762, Липецкая область, Елецкий район, п. Елецкий, ул. 50 лет Октября, д. 2; в администрации сельского поселения Сотниковский сельсовет Краснинского муниципального района Липецкой области по адресу: 399685, Липецкая область, Краснинский район, с. Сотниково, ул. Парковая, д. 1; администрации сельского поселения Яблоновский сельсовет Краснинского муниципального района Липецкой области по адресу: 399662, Липецкая обл., Краснинский р-н, с. Яблоново, ул. Советская д. 26; администрации сельского поселения Большепоповский сельсовет Лебедянского муниципального района Липецкой области по адресу: 399645, Липецкая обл., Лебедянский р-н, с. Большое Попово, ул. Центральная, д. 25; в администрации сельского поселения Слободской сельсовет Лебедянского муниципального района Липецкой области по адресу: 399623, Липецкая область, Лебедянский район, село Слободка, ул. Мира, д. 55; в администрации сельского поселения Новочемодановский сельсовет Лев Толстовского муниципального района Липецкой области по адресу: 399880, Липецкая область, Лев-Толстовский р-н, с. Новочемоданово, Лесная ул., д. 77; в администрации Пластинского сельского поселения Усманского района Липецкой области по адресу: 399339, Липецкая область, Усманский район, село Пластинки, Центральная ул., д. 14; в администрации сельского поселения Пушкарский сельсовет Усманского района Липецкой области по адресу: 399335, Липецкая область, Усманский район, село Куриловка, ул. Б. Котова, д. 28; в администрации сельского поселения Малининский сельсовет Хлевенского муниципального района Липецкой области по адресу: 399274, Липецкая обл., Хлевенский р-н, с. Малинино, ул. Мирная, д. 1; в администрации сельского поселения Синдякинский сельсовет Хлевенского муниципального района Липецкой области по адресу: 399262, Липецкая обл., Хлевенский р-н, с. Синдякино,

ул. Центральная, д. 26; в администрации сельского поселения Жабинский сельсовет Чаплыгинского муниципального района Липецкой области по адресу: 399930, Липецкая область, Чаплыгинский район, с. Жабино, ул. Спортивная, д. 4; в администрации сельского поселения Лозовский сельсовет Чаплыгинского муниципального района Липецкой области по адресу: 399933, Липецкая обл., Чаплыгинский р-н, д. Лозовка; в администрации сельского поселения Пиковский сельсовет Чаплыгинского муниципального района Липецкой области по адресу: 399932, Липецкая область, Чаплыгинский район, с. Пиково, ул. Речная, д. 36.

Подать заявления об учете прав на земельный участок можно по адресу Министерства цифрового развития, связи и массовых коммуникаций Российской Федерации (Москва, Пресненская наб., д. 10, стр. 2, IQ-квартал).

Срок подачи заявлений об учете прав на земельный участок, в отношении которого испрашивается публичный сервитут, составляет 15 (пятнадцать) дней со дня опубликования данного сообщения (в соответствии с п. 8 ст. 39.42 Земельного кодекса Российской Федерации).

Время приема заинтересованных лиц для ознакомления с поступившим ходатайством об установлении публичного сервитута и подачи заявлений:

Понедельник – четверг: с 9:30 до 12:30 и с 14:00 до 17:00;

Пятница: с 9:30 до 12:30 и с 14:00 до 15:00.

Подробнее о порядке приема граждан можно узнать на сайте <https://digital.gov.ru/ru/appeals/personal/>.

Данная информация размещена на официальных сайтах Министерства цифрового развития, связи и массовых коммуникаций Российской Федерации (<https://digital.gov.ru/ru/>), администрации сельского поселения Ягодновский сельсовет Данковского муниципального района Липецкой области (<https://r209-yagodnoe.omsu48.ru/>), администрации сельского поселения Яблоневский сельсовет Лебединского муниципального района Липецкой области (<https://r233-yablonevo.omsu48.ru/>), администрации сельского поселения Куйманский сельсовет Лебединского муниципального района Липецкой области (<https://r233-kuyman.omsu48.ru/>), администрации сельского поселения Добринский сельсовет Добринского муниципального района Липецкой области (<http://dobss.admdobrinka.ru/>), администрации сельского поселения Петровский сельсовет Грязинского муниципального района Липецкой области (<https://r206-petrov.omsu48.ru/>), администрации сельского поселения Васильевский сельсовет Липецкого муниципального района Липецкой области (<https://r240-vasil.omsu48.ru/>), администрации сельского поселения Стебаевский сельсовет Липецкого муниципального района Липецкой области (<https://r240-stebaevo.omsu48.ru/>), администрации сельского поселения Дмитряшевский сельсовет Хлевиенского муниципального района Липецкой области (<https://r252-dmitryashevka.omsu48.ru/>), администрации сельского поселения Новочеркутинский сельсовет Добринского муниципального района Липецкой области (<http://nchess.admdobrinka.ru/>), администрации сельского поселения Шишкинский сельсовет Чаплыгинского муниципального района Липецкой области (<https://r256-shishkino.omsu48.ru/>), администрации сельского поселения Васильевский сельсовет Воловского муниципального района Липецкой области (<https://r203-vasilyevskiy.omsu48.ru/>), администрации сельского поселения

Набережанский сельсовет Воловского муниципального района Липецкой области (<https://r203-naberegnoe.omsu48.ru/>), администрации сельского поселения Жерновский сельсовет Долгоруковского муниципального района Липецкой области (<https://www.zhern.dolgorukovo.org/>), администрации сельского поселения Воронежский сельсовет Елецкого муниципального района Липецкой области (<https://ervor.ru/>), администрации сельского поселения Елецкий сельсовет Елецкого муниципального района Липецкой области (<https://elseladm.ru/>), администрации сельского поселения Сотниковский сельсовет Краснинского муниципального района Липецкой области (<https://r230-sotnikovo.omsu48.ru/>), администрации сельского поселения Яблоновский сельсовет Краснинского муниципального района Липецкой области (<https://r230-yablonovskiy.omsu48.ru/>), администрации сельского поселения Большепоповский сельсовет Лебедянского муниципального района Липецкой области (<https://r233-bolporovo.omsu48.ru/>), администрации сельского поселения Слободской сельсовет Лебедянского муниципального района Липецкой области (<https://r233-slobodskoy.omsu48.ru/>), администрации сельского поселения Новочемодановский сельсовет Лев Толстовского муниципального района Липецкой области (<http://old.lev-adm.ru/rayon/map/novochem/>), администрации Пластинского сельского поселения Усманского района Липецкой области (<http://www.admplastinki.ru/>), администрации сельского поселения Пушкарский сельсовет Усманского района Липецкой области (<http://pushkari.ru/>), администрации сельского поселения Малининский сельсовет Хлевенского муниципального района Липецкой области (<https://r252-malinino.omsu48.ru/>), администрации сельского поселения Синдякинский сельсовет Хлевенского муниципального района Липецкой области (<https://r252-sindyakino.omsu48.ru/>), администрации сельского поселения Жабинский сельсовет Чаплыгинского муниципального района Липецкой области (<https://r256-zhabino.omsu48.ru/>), администрации сельского поселения Лозовский сельсовет Чаплыгинского муниципального района Липецкой области (<https://r256-lozovka.omsu48.ru/>), администрации сельского поселения Пиковский сельсовет Чаплыгинского муниципального района Липецкой области (<https://r256-pikovo.omsu48.ru/>).

## ОПИСАНИЕ МЕСТОПОЛОЖЕНИЯ ГРАНИЦ

### Антенно-мачтовые сооружения связи по проекту «Устранение цифрового неравенства»

(наименование объекта, местоположение границ которого описано (далее - объект))

#### Раздел 1

#### Сведения об объекте

№ п/п	Характеристики объекта	Описание характеристик
1	2	3
1	Местоположение объекта	Липецкая область, Данковский м.р-н, Ягодновский сельсовет с/п, Ягодное с
2	Площадь объекта ± величина погрешности определения площади ( $P \pm \Delta P$ )	$15 \text{ м}^2 \pm 1 \text{ м}^2$
3	Иные характеристики объекта	Вид объекта реестра границ: Зона с особыми условиями использования территории Вид объекта по документу: публичный сервитут Содержание ограничений использования объектов недвижимости в пределах зоны или территории: Публичный сервитут ПАО «Ростелеком» устанавливается для использования земель и земельных участков в целях размещения антенно-мачтовых сооружений связи по проекту «Устранение цифрового неравенства» на срок 49 (сорок девять) лет. Контактные данные: 115172, Российская Федерация, Москва, ул. Гончарная, д. 30, стр. 1. Контактный телефон/факс: +7 (499) 999-82-83 / +7 (499) 999-82-22. Электронная почта: rostelecom@rt.ru

**Раздел 2**

**Сведения о местоположении границ объекта**

**1. Система координат** МСК-48, зона 1

**2. Сведения о характерных точках границ объекта**

Обозначение характерных точек границ	Координаты, м		Метод определения координат характерной точки	Средняя квадратическая погрешность положения характерной точки (Mt), м	Описание обозначения точки на местности (при наличии)
	X	Y			
1	2	3	4	5	6
1	500 300,63	1 305 147,14	Метод спутниковых геодезических измерений (определений)	0,10	—
2	500 304,57	1 305 146,99		0,10	
3	500 304,55	1 305 150,94		0,10	
4	500 300,64	1 305 151,07		0,10	
1	500 300,63	1 305 147,14		0,10	

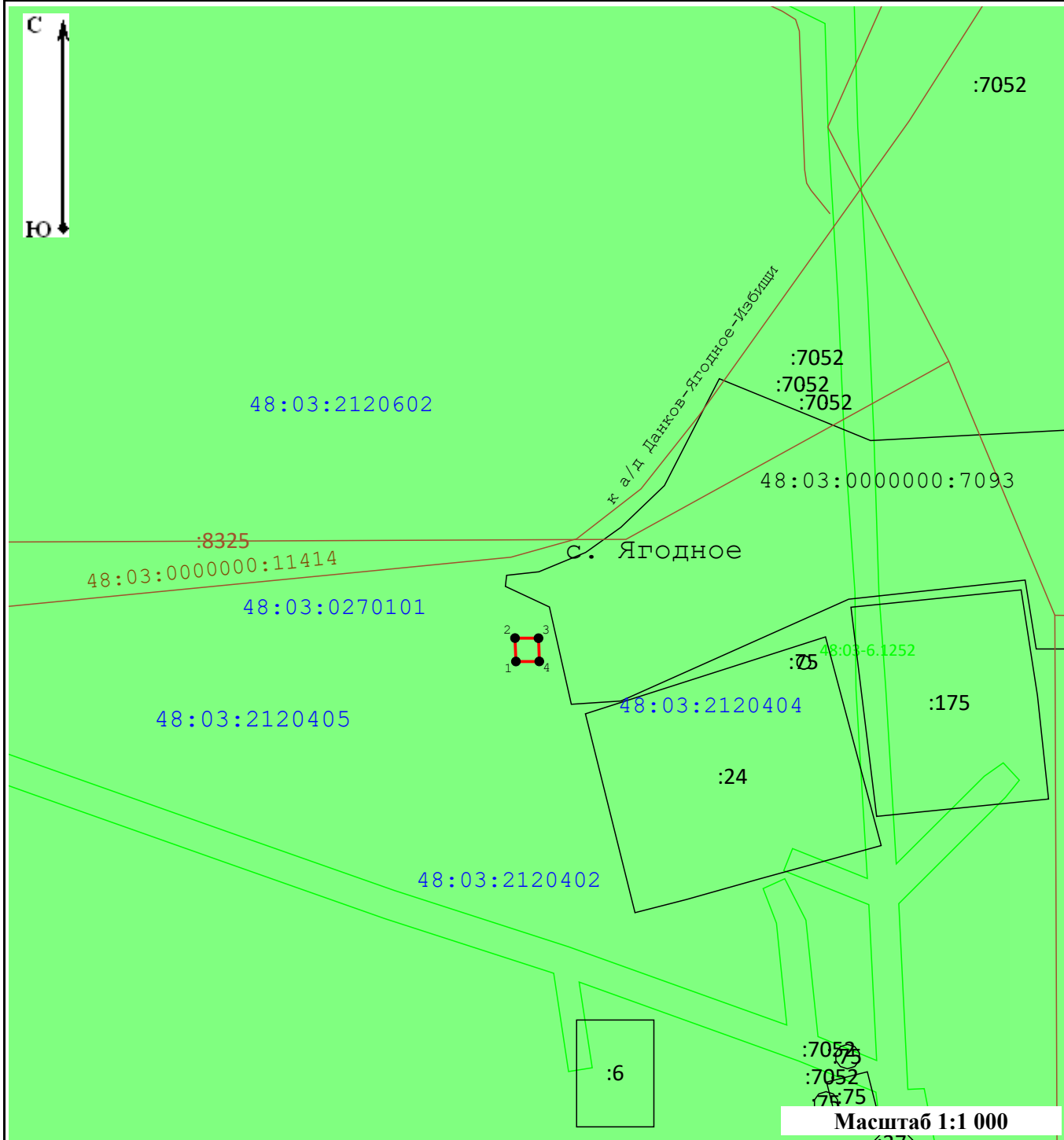
**3. Сведения о характерных точках части (частей) границы объекта**

1	2	3	4	5	6
—	—	—	—	—	—













## Схема расположения границ публичного сервитута



### Условные обозначения:

-  7 - Характерная точка границы публичного сервитута, сведения о которой позволяют однозначно определить ее местоположение
-  - Проектные границы публичного сервитута
-  - Существующая часть границы, имеющиеся в ЕГРН сведения о которой достаточны для определения ее местоположения
-  :1634 - Обозначение и кадастровый номер существующего земельного участка
-  :2187 - Обозначение и кадастровый номер объекта капитального строительства
-  68:20:1205004 - Обозначение кадастрового квартала
-  - Существующая часть границы кадастрового квартала
-  - Существующая часть границы населенного пункта (административно-территориальной границы)

Прохождение границы		Описание прохождения границы
от точки	до точки	
1	2	3
—	—	—

## ОПИСАНИЕ МЕСТОПОЛОЖЕНИЯ ГРАНИЦ

### Антенно-мачтовые сооружения связи по проекту «Устранение цифрового неравенства»

(наименование объекта, местоположение границ которого описано (далее - объект))

#### Раздел 1

#### Сведения об объекте

№ п/п	Характеристики объекта	Описание характеристик
1	2	3
1	Местоположение объекта	Липецкая область, Лебедянский м.р-н, Яблоневский сельсовет с/п, Большой Верх д
2	Площадь объекта ± величина погрешности определения площади ( $P \pm \Delta P$ )	$16 \text{ м}^2 \pm 1 \text{ м}^2$
3	Иные характеристики объекта	Вид объекта реестра границ: Зона с особыми условиями использования территории Вид объекта по документу: публичный сервитут Содержание ограничений использования объектов недвижимости в пределах зоны или территории: Публичный сервитут ПАО «Ростелеком» устанавливается для использования земель и земельных участков в целях размещения антенно-мачтовых сооружений связи по проекту «Устранение цифрового неравенства» на срок 49 (сорок девять) лет. Контактные данные: 115172, Российская Федерация, Москва, ул. Гончарная, д. 30, стр. 1. Контактный телефон/факс: +7 (499) 999-82-83 / +7 (499) 999-82-22. Электронная почта: rostelecom@rt.ru

**Раздел 2**

**Сведения о местоположении границ объекта**

**1. Система координат** МСК-48, зона 1

**2. Сведения о характерных точках границ объекта**

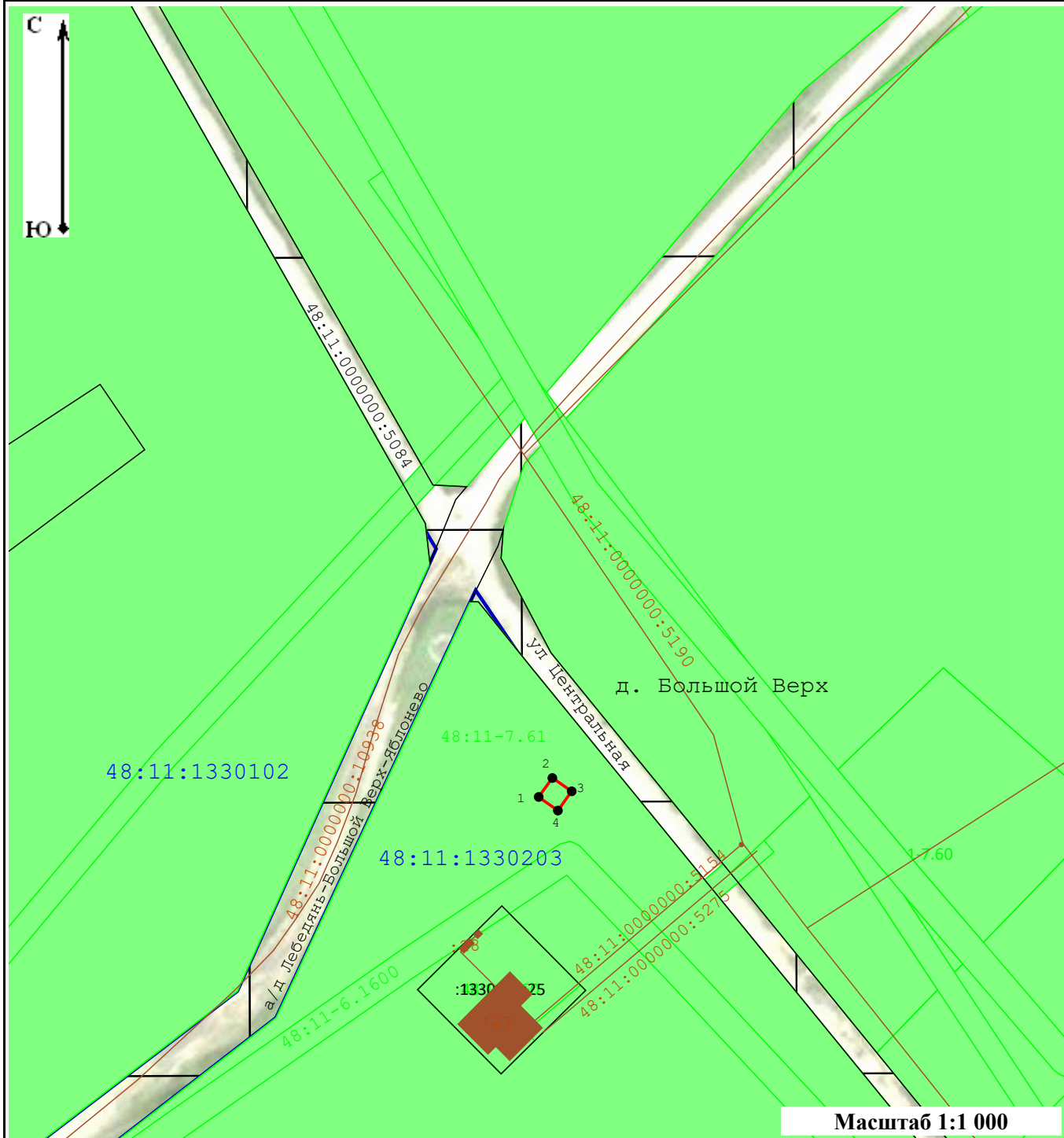
Обозначение характерных точек границ	Координаты, м		Метод определения координат характерной точки	Средняя квадратическая погрешность положения характерной точки (Mt), м	Описание обозначения точки на местности (при наличии)
	X	Y			
1	2	3	4	5	6
1	472 723,58	1 267 528,67	Метод спутниковых геодезических измерений (определений)	0,10	—
2	472 726,77	1 267 530,97		0,10	
3	472 724,53	1 267 534,22		0,10	
4	472 721,29	1 267 531,90		0,10	
1	472 723,58	1 267 528,67		0,10	

**3. Сведения о характерных точках части (частей) границы объекта**









1	2	3	4	5	6
—	—	—	—	—	—



## Схема расположения границ публичного сервитута



### Условные обозначения:

-  7 - Характерная точка границы публичного сервитута, сведения о которой позволяют однозначно определить ее местоположение
-  - Проектные границы публичного сервитута
-  - Существующая часть границы, имеющиеся в ЕГРН сведения о которой достаточны для определения ее местоположения
-  :1634 - Обозначение и кадастровый номер существующего земельного участка
-  :2187 - Обозначение и кадастровый номер объекта капитального строительства
-  48:11:1330203 - Обозначение кадастрового квартала
-  - Существующая часть границы кадастрового квартала
-  - Существующая часть границы населенного пункта (административно-территориальной границы)

Прохождение границы		Описание прохождения границы
от точки	до точки	
1	2	3
—	—	—



## ОПИСАНИЕ МЕСТОПОЛОЖЕНИЯ ГРАНИЦ

### Антенно-мачтовые сооружения связи по проекту «Устранение цифрового неравенства»

(наименование объекта, местоположение границ которого описано (далее - объект))

#### Раздел 1

#### Сведения об объекте

№ п/п	Характеристики объекта	Описание характеристик
1	2	3
1	Местоположение объекта	Липецкая область, Лебедянский р-н, Куйманский сельсовет с/п, Грязновка с
2	Площадь объекта ± величина погрешности определения площади ( $P \pm \Delta P$ )	$16 \text{ м}^2 \pm 1 \text{ м}^2$
3	Иные характеристики объекта	Вид объекта реестра границ: Зона с особыми условиями использования территории Вид объекта по документу: публичный сервитут Содержание ограничений использования объектов недвижимости в пределах зоны или территории: Публичный сервитут ПАО «Ростелеком» устанавливается для использования земель и земельных участков в целях размещения антенно-мачтовых сооружений связи по проекту «Устранение цифрового неравенства» на срок 49 (сорок девять) лет. Контактные данные: 115172, Российская Федерация, Москва, ул. Гончарная, д. 30, стр. 1. Контактный телефон/факс: +7 (499) 999-82-83 / +7 (499) 999-82-22. Электронная почта: rostelecom@rt.ru

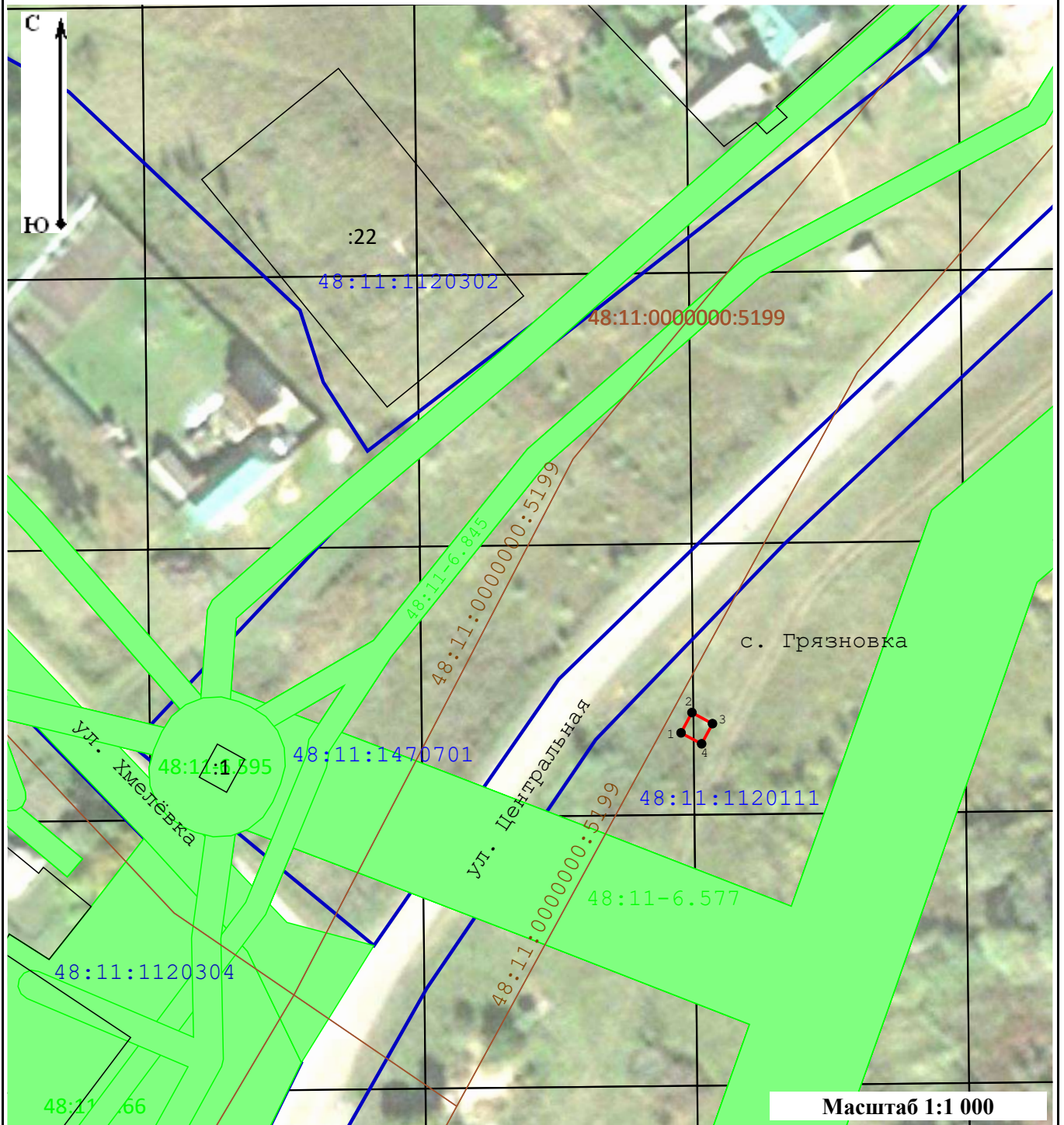
**Раздел 2**

**Сведения о местоположении границ объекта**

<b>1. Система координат</b> МСК-48, зона 1					
<b>2. Сведения о характерных точках границ объекта</b>					
Обозначение характерных точек границ	Координаты, м		Метод определения координат характерной точки	Средняя квадратическая погрешность положения характерной точки (Mt), м	Описание обозначения точки на местности (при наличии)
	X	Y			
1	2	3	4	5	6
1	441 077,71	1 301 117,51	Метод спутниковых геодезических измерений (определений)	0,10	—
2	441 081,17	1 301 119,36		0,10	
3	441 079,28	1 301 122,86		0,10	
4	441 075,84	1 301 121,01		0,10	
1	441 077,71	1 301 117,51		0,10	
1	441 077,71	1 301 117,51		0,10	
<b>3. Сведения о характерных точках части (частей) границы объекта</b>					
1	2	3	4	5	6
—	—	—	—	—	—






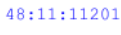




# Схема расположения границ публичного сервитута



Масштаб 1:1 000

### Условные обозначения:

-  7 - Характерная точка границы публичного сервитута, сведения о которой позволяют однозначно определить ее местоположение
-  - Проектные границы публичного сервитута
-  - Существующая часть границы, имеющиеся в ЕГРН сведения о которой достаточны для определения ее местоположения
-  1634 - Обозначение и кадастровый номер существующего земельного участка
-  2187 - Обозначение и кадастровый номер объекта капитального строительства
-  48:11:1120111 - Обозначение кадастрового квартала
-  - Существующая часть границы кадастрового квартала
-  - Существующая часть границы населенного пункта (административно-территориальной границы)

Прохождение границы		Описание прохождения границы
от точки	до точки	
1	2	3
—	—	—

## ОПИСАНИЕ МЕСТОПОЛОЖЕНИЯ ГРАНИЦ

### Антенно-мачтовые сооружения связи по проекту «Устранение цифрового неравенства»

(наименование объекта, местоположение границ которого описано (далее - объект))

#### Раздел 1

#### Сведения об объекте

№ п/п	Характеристики объекта	Описание характеристик
1	2	3
1	Местоположение объекта	Липецкая область, Добринский м.р-н, Добринский сельсовет с/п, совхоза Кооператор п
2	Площадь объекта ± величина погрешности определения площади ( $P \pm \Delta P$ )	15 м <sup>2</sup> ± 1 м <sup>2</sup>
3	Иные характеристики объекта	Вид объекта реестра границ: Зона с особыми условиями использования территории Вид объекта по документу: публичный сервитут Содержание ограничений использования объектов недвижимости в пределах зоны или территории: Публичный сервитут ПАО «Ростелеком» устанавливается для использования земель и земельных участков в целях размещения антенно-мачтовых сооружений связи по проекту «Устранение цифрового неравенства» на срок 49 (сорок девять) лет. Контактные данные: 115172, Российская Федерация, Москва, ул. Гончарная, д. 30, стр. 1. Контактный телефон/факс: +7 (499) 999-82-83 / +7 (499) 999-82-22. Электронная почта: rostelecom@rt.ru

**Раздел 2**

**Сведения о местоположении границ объекта**

**1. Система координат** МСК-48, зона 1

**2. Сведения о характерных точках границ объекта**

Обозначение характерных точек границ	Координаты, м		Метод определения координат характерной точки	Средняя квадратическая погрешность положения характерной точки (Mt), м	Описание обозначения точки на местности (при наличии)
	X	Y			
1	2	3	4	5	6
1	371 159,05	1 396 606,29	Метод спутниковых геодезических измерений (определений)	0,10	—
2	371 162,58	1 396 608,03		0,10	
3	371 160,81	1 396 611,52		0,10	
4	371 157,26	1 396 609,78		0,10	
1	371 159,05	1 396 606,29		0,10	

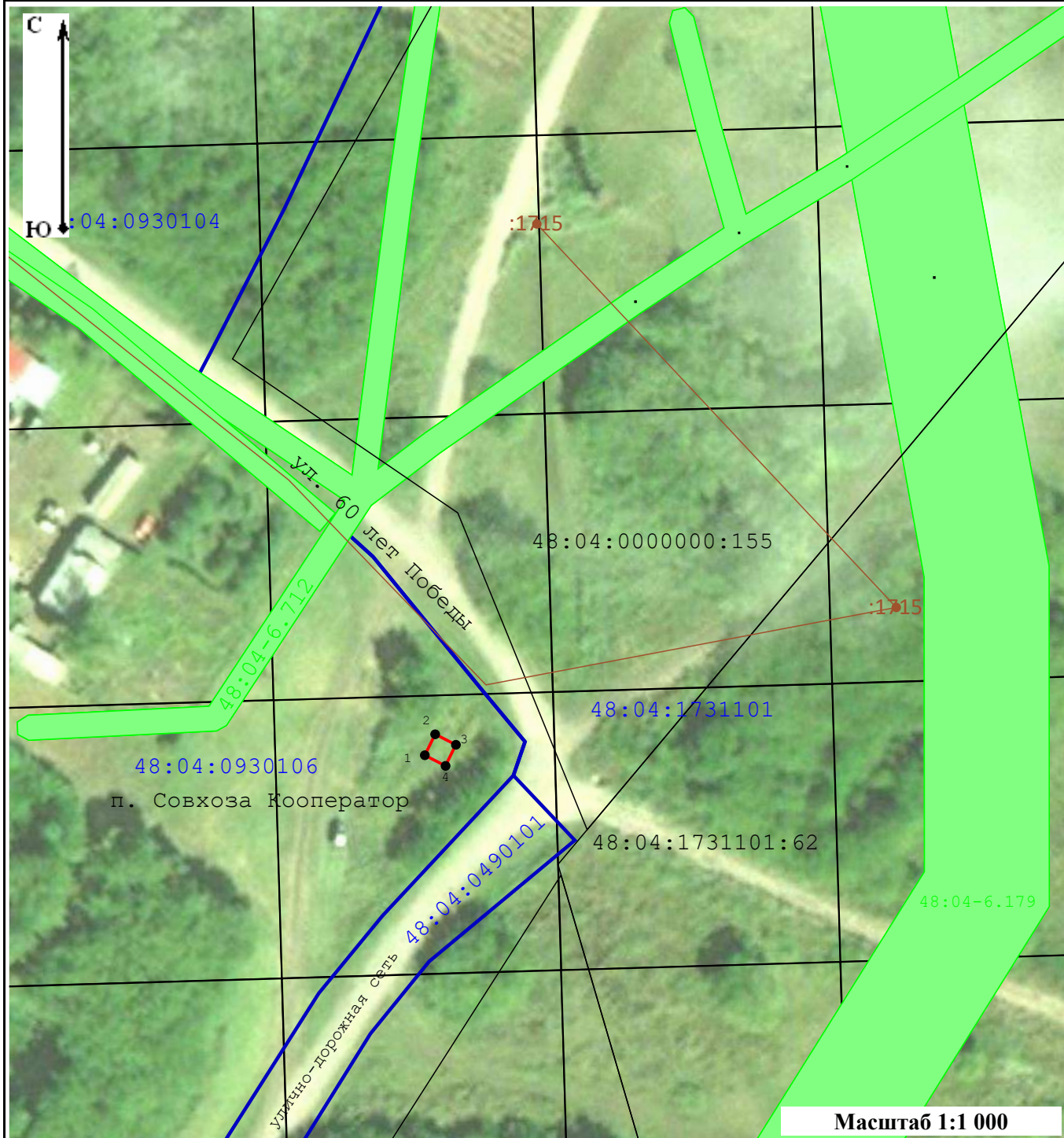
**3. Сведения о характерных точках части (частей) границы объекта**

1	2	3	4	5	6
—	—	—	—	—	—





## Схема расположения границ публичного сервитута



### Условные обозначения:

- 7 - Характерная точка границы публичного сервитута, сведения о которой позволяют однозначно определить ее местоположение
- Проектные границы публичного сервитута
- Существующая часть границы, имеющиеся в ЕГРН сведения о которой достаточны для определения ее местоположения
- :1634 - Обозначение и кадастровый номер существующего земельного участка
- :2187 - Обозначение и кадастровый номер объекта капитального строительства
- 68:20:1205004 - Обозначение кадастрового квартала
- Существующая часть границы кадастрового квартала
- Существующая часть границы населенного пункта (административно-территориальной границы)

Прохождение границы		Описание прохождения границы
от точки	до точки	
1	2	3
—	—	—

## ОПИСАНИЕ МЕСТОПОЛОЖЕНИЯ ГРАНИЦ

### Антенно-мачтовые сооружения связи по проекту «Устранение цифрового неравенства»

(наименование объекта, местоположение границ которого описано (далее - объект))

#### Раздел 1

#### Сведения об объекте

№ п/п	Характеристики объекта	Описание характеристик
1	2	3
1	Местоположение объекта	Липецкая область, Грязинский р-н, Петровский сельсовет с/п, Средняя Лукавка с
2	Площадь объекта ± величина погрешности определения площади ( $P \pm \Delta P$ )	$15 \text{ м}^2 \pm 1 \text{ м}^2$
3	Иные характеристики объекта	Вид объекта реестра границ: Зона с особыми условиями использования территории Вид объекта по документу: публичный сервитут Содержание ограничений использования объектов недвижимости в пределах зоны или территории: Публичный сервитут ПАО «Ростелеком» устанавливается для использования земель и земельных участков в целях размещения антенно-мачтовых сооружений связи по проекту «Устранение цифрового неравенства» на срок 49 (сорок девять) лет. Контактные данные: 115172, Российская Федерация, Москва, ул. Гончарная, д. 30, стр. 1. Контактный телефон/факс: +7 (499) 999-82-83 / +7 (499) 999-82-22. Электронная почта: rostelecom@rt.ru

**Раздел 2**

**Сведения о местоположении границ объекта**

**1. Система координат** МСК-48, зона 1

**2. Сведения о характерных точках границ объекта**

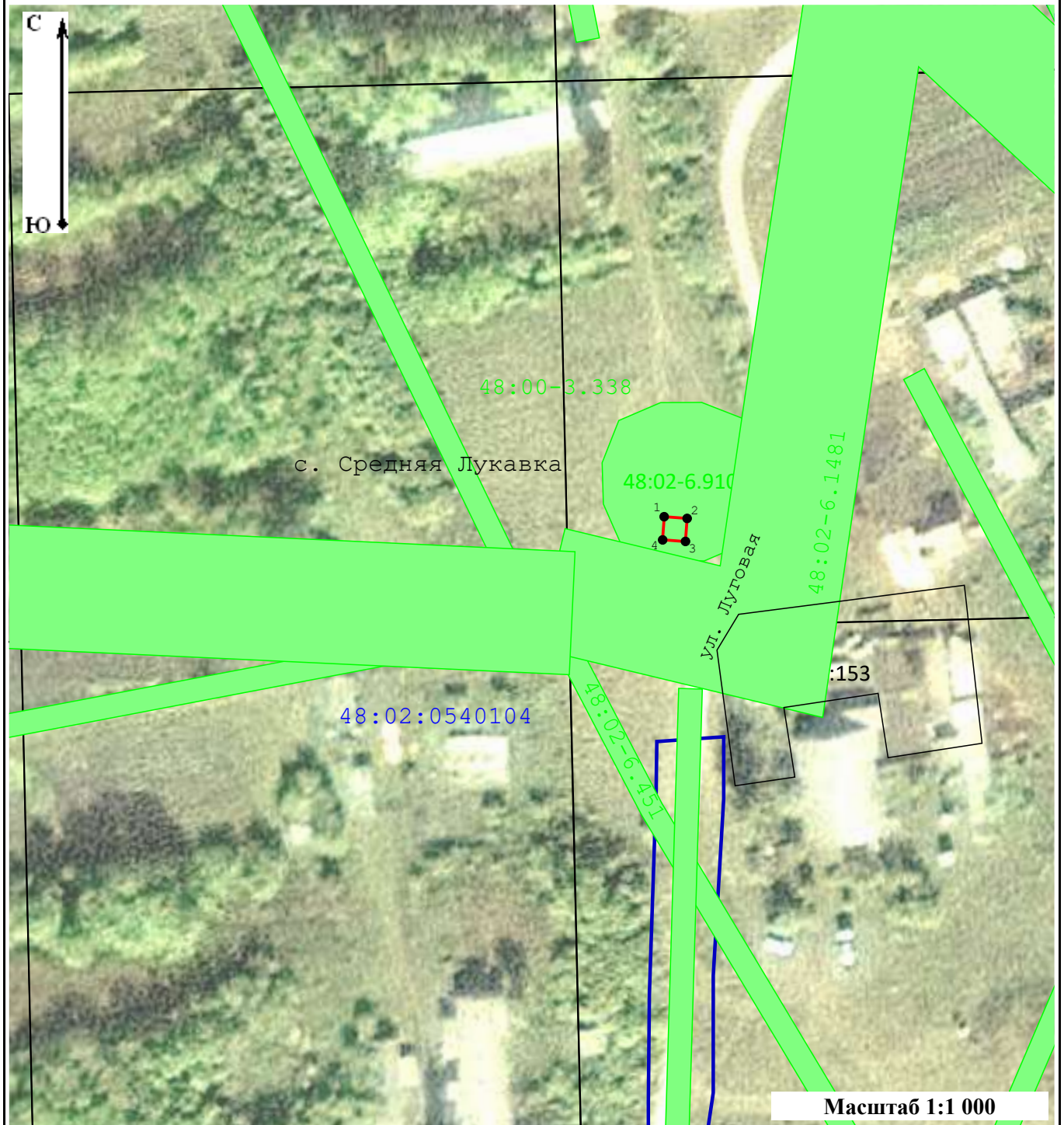
Обозначение характерных точек границ	Координаты, м		Метод определения координат характерной точки	Средняя квадратическая погрешность положения характерной точки (Mt), м	Описание обозначения точки на местности (при наличии)
	X	Y			
1	2	3	4	5	6
1	404 944,14	1 364 551,26	Метод спутниковых геодезических измерений (определений)	0,10	—
2	404 943,85	1 364 555,17		0,10	
3	404 939,93	1 364 554,89		0,10	
4	404 940,19	1 364 551,00		0,10	
1	404 944,14	1 364 551,26		0,10	

**3. Сведения о характерных точках части (частей) границы объекта**









1	2	3	4	5	6
—	—	—	—	—	—



# Схема расположения границ публичного сервитута



## Условные обозначения:

-  - Характерная точка границы публичного сервитута, сведения о которой позволяют однозначно определить ее местоположение
-  - Проектные границы публичного сервитута
-  - Существующая часть границы, имеющиеся в ЕГРН сведения о которой достаточны для определения ее местоположения
-  - Обозначение и кадастровый номер существующего земельного участка
-  - Обозначение и кадастровый номер объекта капитального строительства
-  - Обозначение кадастрового квартала
-  - Существующая часть границы кадастрового квартала
-  - Существующая часть границы населенного пункта (административно-территориальной границы)

Прохождение границы		Описание прохождения границы
от точки	до точки	
1	2	3
—	—	—

## ОПИСАНИЕ МЕСТОПОЛОЖЕНИЯ ГРАНИЦ

### Антенно-мачтовые сооружения связи по проекту «Устранение цифрового неравенства»

(наименование объекта, местоположение границ которого описано (далее - объект))

#### Раздел 1

#### Сведения об объекте

№ п/п	Характеристики объекта	Описание характеристик
1	2	3
1	Местоположение объекта	Липецкая область, Липецкий р-н, Васильевский сельсовет с/п, Васильевка с
2	Площадь объекта ± величина погрешности определения площади ( $P \pm \Delta P$ )	$15 \text{ м}^2 \pm 1 \text{ м}^2$
3	Иные характеристики объекта	Вид объекта реестра границ: Зона с особыми условиями использования территории Вид объекта по документу: публичный сервитут Содержание ограничений использования объектов недвижимости в пределах зоны или территории: Публичный сервитут ПАО «Ростелеком» устанавливается для использования земель и земельных участков в целях размещения антенно-мачтовых сооружений связи по проекту «Устранение цифрового неравенства» на срок 49 (сорок девять) лет. Контактные данные: 115172, Российская Федерация, Москва, ул. Гончарная, д. 30, стр. 1. Контактный телефон/факс: +7 (499) 999-82-83 / +7 (499) 999-82-22. Электронная почта: rostelecom@rt.ru



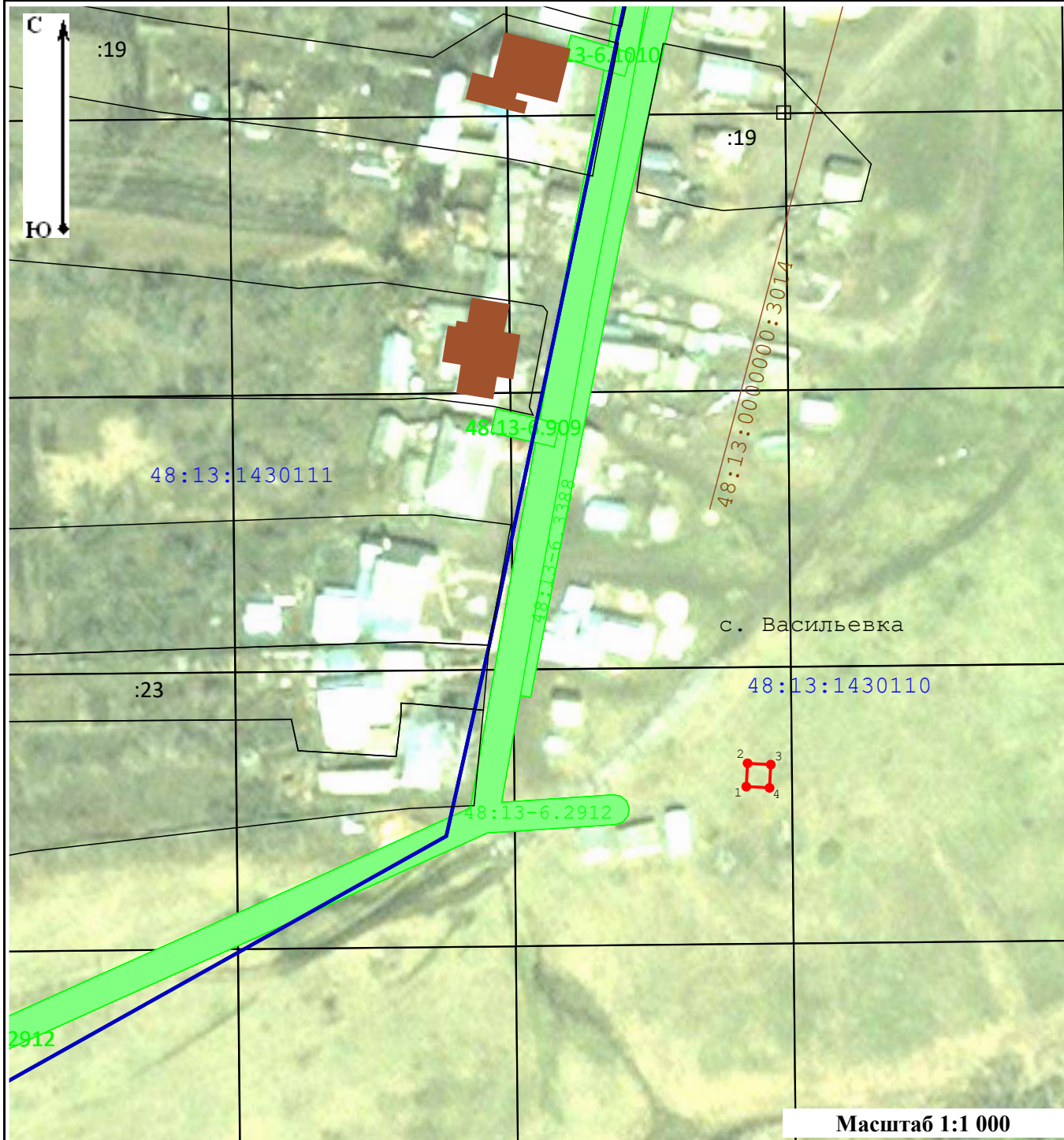
**Раздел 2**

**Сведения о местоположении границ объекта**






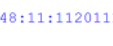


<b>1. Система координат</b> МСК-48, зона 1					
<b>2. Сведения о характерных точках границ объекта</b>					
Обозначение характерных точек границ	Координаты, м		Метод определения координат характерной точки	Средняя квадратическая погрешность положения характерной точки (Mt), м	Описание обозначения точки на местности (при наличии)
	X	Y			
1	2	3	4	5	6
1	407 094,19	1 299 552,99	Метод спутниковых геодезических измерений (определений)	0,10	—
2	407 098,12	1 299 553,21		0,10	
3	407 097,90	1 299 557,11		0,10	
4	407 093,98	1 299 556,90		0,10	
1	407 094,19	1 299 552,99		0,10	
1	407 094,19	1 299 552,99		0,10	
<b>3. Сведения о характерных точках части (частей) границы объекта</b>					
1	2	3	4	5	6
—	—	—	—	—	—



## Схема расположения границ публичного сервитута



### Условные обозначения:

-  7 - Характерная точка границы публичного сервитута, сведения о которой позволяют однозначно определить ее местоположение
-  - Проектные границы публичного сервитута
-  - Существующая часть границы, имеющиеся в ЕГРН сведения о которой достаточны для определения ее местоположения
-  :1634 - Обозначение и кадастровый номер существующего земельного участка
-  :2187 - Обозначение и кадастровый номер объекта капитального строительства
-  48:11:1120111 - Обозначение кадастрового квартала
-  - Существующая часть границы кадастрового квартала
-  - Существующая часть границы населенного пункта (административно-территориальной границы)

Прохождение границы		Описание прохождения границы
от точки	до точки	
1	2	3
—	—	—

## ОПИСАНИЕ МЕСТОПОЛОЖЕНИЯ ГРАНИЦ

### Антенно-мачтовые сооружения связи по проекту «Устранение цифрового неравенства»

(наименование объекта, местоположение границ которого описано (далее - объект))

#### Раздел 1

#### Сведения об объекте

№ п/п	Характеристики объекта	Описание характеристик
1	2	3
1	Местоположение объекта	Липецкая область, Липецкий р-н, Стебаевский сельсовет с/п, Стебаевос
2	Площадь объекта ± величина погрешности определения площади ( $P \pm \Delta P$ )	$16 \text{ м}^2 \pm 1 \text{ м}^2$
3	Иные характеристики объекта	Вид объекта реестра границ: Зона с особыми условиями использования территории Вид объекта по документу: публичный сервитут Содержание ограничений использования объектов недвижимости в пределах зоны или территории: Публичный сервитут ПАО «Ростелеком» устанавливается для использования земель и земельных участков в целях размещения антенно-мачтовых сооружений связи по проекту «Устранение цифрового неравенства» на срок 49 (сорок девять) лет. Контактные данные: 115172, Российская Федерация, Москва, ул. Гончарная, д. 30, стр. 1. Контактный телефон/факс: +7 (499) 999-82-83 / +7 (499) 999-82-22. Электронная почта: rostelecom@rt.ru

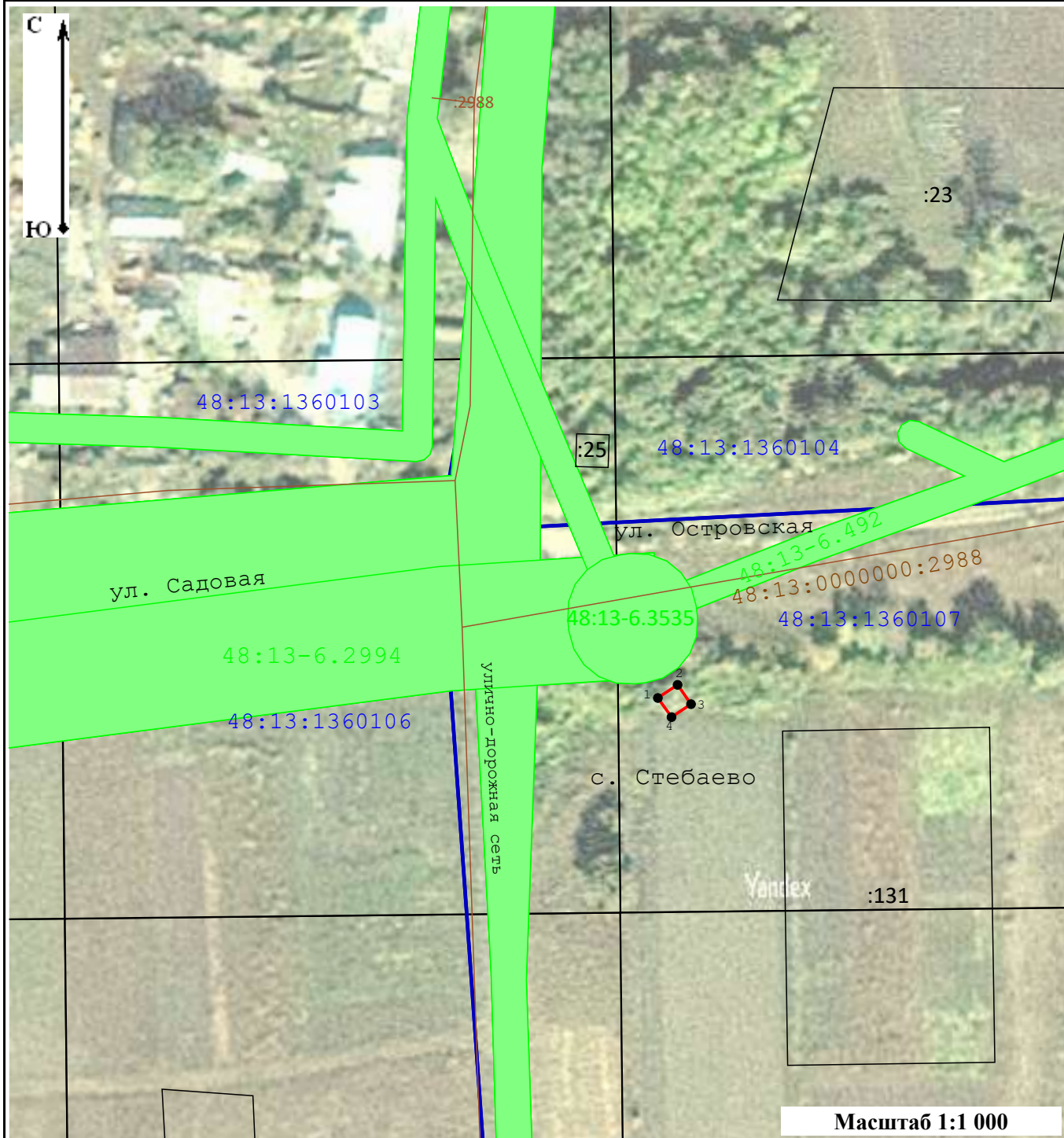
**Раздел 2**

**Сведения о местоположении границ объекта**

<b>1. Система координат</b> МСК-48, зона 1					
<b>2. Сведения о характерных точках границ объекта</b>					
Обозначение характерных точек границ	Координаты, м		Метод определения координат характерной точки	Средняя квадратическая погрешность положения характерной точки (Mt), м	Описание обозначения точки на местности (при наличии)
	X	Y			
1	2	3	4	5	6
1	397 293,69	1 303 869,52	Метод спутниковых геодезических измерений (определений)	0,10	—
2	397 295,90	1 303 872,84		0,10	
3	397 292,65	1 303 875,10		0,10	
4	397 290,47	1 303 871,82		0,10	
1	397 293,69	1 303 869,52		0,10	
1	397 293,69	1 303 869,52		0,10	
<b>3. Сведения о характерных точках части (частей) границы объекта</b>					
1	2	3	4	5	6
—	—	—	—	—	—



## Схема расположения границ публичного сервитута



### Условные обозначения:

- 7 - Характерная точка границы публичного сервитута, сведения о которой позволяют однозначно определить ее местоположение
- Проектные границы публичного сервитута
- Существующая часть границы, имеющиеся в ЕГРН сведения о которой достаточны для определения ее местоположения
- :1634 - Обозначение и кадастровый номер существующего земельного участка
- :2187 - Обозначение и кадастровый номер объекта капитального строительства
- 68:20:1205004 - Обозначение кадастрового квартала
- Существующая часть границы кадастрового квартала
- Существующая часть границы населенного пункта (административно-территориальной границы)



Прохождение границы		Описание прохождения границы
от точки	до точки	
1	2	3
—	—	—

## ОПИСАНИЕ МЕСТОПОЛОЖЕНИЯ ГРАНИЦ

### Антенно-мачтовые сооружения связи по проекту «Устранение цифрового неравенства»

(наименование объекта, местоположение границ которого описано (далее - объект))

#### Раздел 1

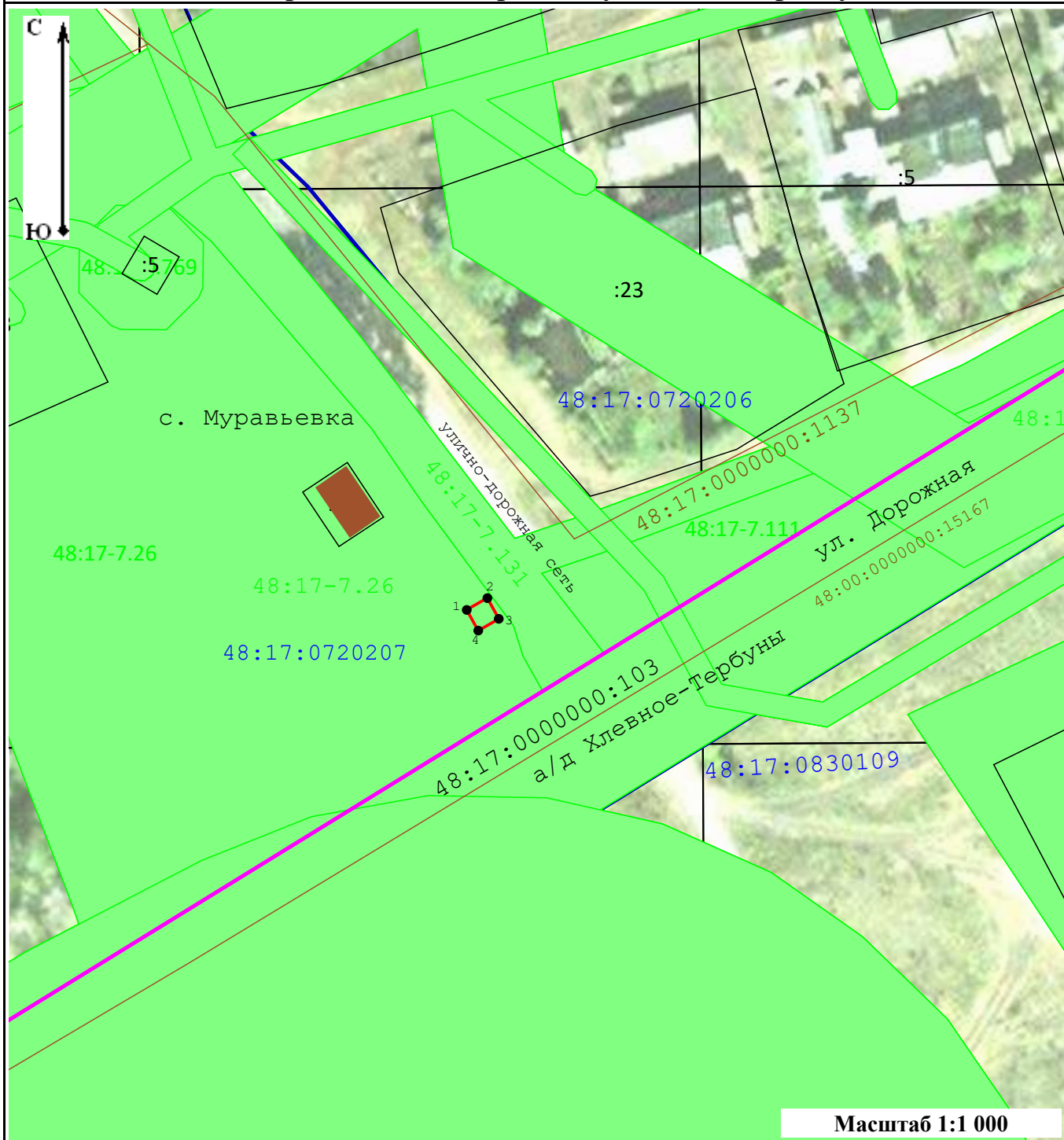
#### Сведения об объекте

№ п/п	Характеристики объекта	Описание характеристик
1	2	3
1	Местоположение объекта	Липецкая область, Хлевенский р-н, Дмитришевский сельсовет с/п, Муравьевка с
2	Площадь объекта ± величина погрешности определения площади ( $P \pm \Delta P$ )	$16 \text{ м}^2 \pm 1 \text{ м}^2$
3	Иные характеристики объекта	Вид объекта реестра границ: Зона с особыми условиями использования территории Вид объекта по документу: публичный сервитут Содержание ограничений использования объектов недвижимости в пределах зоны или территории: Публичный сервитут ПАО «Ростелеком» устанавливается для использования земель и земельных участков в целях размещения антенно-мачтовых сооружений связи по проекту «Устранение цифрового неравенства» на срок 49 (сорок девять) лет. Контактные данные: 115172, Российская Федерация, Москва, ул. Гончарная, д. 30, стр. 1. Контактный телефон/факс: +7 (499) 999-82-83 / +7 (499) 999-82-22. Электронная почта: rostelecom@rt.ru













## Схема расположения границ публичного сервитута



### Условные обозначения:

-  - Характерная точка границы публичного сервитута, сведения о которой позволяют однозначно определить ее местоположение
-  - Проектные границы публичного сервитута
-  - Существующая часть границы, имеющиеся в ЕГРН сведения о которой достаточны для определения ее местоположения
-  - Обозначение и кадастровый номер существующего земельного участка
-  - Обозначение и кадастровый номер объекта капитального строительства
-  - Обозначение кадастрового квартала
-  - Существующая часть границы кадастрового квартала
-  - Существующая часть границы населенного пункта (административно-территориальной границы)

Прохождение границы		Описание прохождения границы
от точки	до точки	
1	2	3
—	—	—

## ОПИСАНИЕ МЕСТОПОЛОЖЕНИЯ ГРАНИЦ

### Антенно-мачтовые сооружения связи по проекту «Устранение цифрового неравенства»

(наименование объекта, местоположение границ которого описано (далее - объект))

#### Раздел 1

#### Сведения об объекте

№ п/п	Характеристики объекта	Описание характеристик
1	2	3
1	Местоположение объекта	Липецкая область, Добринский р-н, Новочеркутинский сельсовет с/п, им. Ильича п
2	Площадь объекта ± величина погрешности определения площади ( $P \pm \Delta P$ )	16 м <sup>2</sup> ± 1 м <sup>2</sup>
3	Иные характеристики объекта	Вид объекта реестра границ: Зона с особыми условиями использования территории Вид объекта по документу: публичный сервитут Содержание ограничений использования объектов недвижимости в пределах зоны или территории: Публичный сервитут ПАО «Ростелеком» устанавливается для использования земель и земельных участков в целях размещения антенно-мачтовых сооружений связи по проекту «Устранение цифрового неравенства» на срок 49 (сорок девять) лет. Контактные данные: 115172, Российская Федерация, Москва, ул. Гончарная, д. 30, стр. 1. Контактный телефон/факс: +7 (499) 999-82-83 / +7 (499) 999-82-22. Электронная почта: rostelecom@rt.ru

**Раздел 2**

**Сведения о местоположении границ объекта**

**1. Система координат** МСК-48, зона 1

**2. Сведения о характерных точках границ объекта**

Обозначение характерных точек границ	Координаты, м		Метод определения координат характерной точки	Средняя квадратическая погрешность положения характерной точки (Mt), м	Описание обозначения точки на местности (при наличии)
	X	Y			
1	2	3	4	5	6
1	381 338,52	1 391 458,08	Метод спутниковых геодезических измерений (определений)	0,10	—
2	381 338,73	1 391 462,07		0,10	
3	381 334,81	1 391 462,32		0,10	
4	381 334,61	1 391 458,40		0,10	
1	381 338,52	1 391 458,08		0,10	

**3. Сведения о характерных точках части (частей) границы объекта**

1	2	3	4	5	6
—	—	—	—	—	—





## Схема расположения границ публичного сервитута



### Условные обозначения:

- 7 - Характерная точка границы публичного сервитута, сведения о которой позволяют однозначно определить ее местоположение
- Проектные границы публичного сервитута
- Существующая часть границы, имеющиеся в ЕГРН сведения о которой достаточны для определения ее местоположения
- :1634 - Обозначение и кадастровый номер существующего земельного участка
- :2187 - Обозначение и кадастровый номер объекта капитального строительства
- 68:20:1205004 - Обозначение кадастрового квартала
- Существующая часть границы кадастрового квартала
- Существующая часть границы населенного пункта (административно-территориальной границы)

Прохождение границы		Описание прохождения границы
от точки	до точки	
1	2	3
—	—	—

## ОПИСАНИЕ МЕСТОПОЛОЖЕНИЯ ГРАНИЦ

### Антенно-мачтовые сооружения связи по проекту «Устранение цифрового неравенства»

(наименование объекта, местоположение границ которого описано (далее - объект))

#### Раздел 1

#### Сведения об объекте

№ п/п	Характеристики объекта	Описание характеристик
1	2	3
1	Местоположение объекта	Липецкая область, Чаплыгинский р-н, Шишкинский сельсовет с/п, Ржевка д
2	Площадь объекта ± величина погрешности определения площади ( $P \pm \Delta P$ )	$15 \text{ м}^2 \pm 1 \text{ м}^2$
3	Иные характеристики объекта	Вид объекта реестра границ: Зона с особыми условиями использования территории Вид объекта по документу: публичный сервитут Содержание ограничений использования объектов недвижимости в пределах зоны или территории: Публичный сервитут ПАО «Ростелеком» устанавливается для использования земель и земельных участков в целях размещения антенно-мачтовых сооружений связи по проекту «Устранение цифрового неравенства» на срок 49 (сорок девять) лет. Контактные данные: 115172, Российская Федерация, Москва, ул. Гончарная, д. 30, стр. 1. Контактный телефон/факс: +7 (499) 999-82-83 / +7 (499) 999-82-22. Электронная почта: rostelecom@rt.ru

**Раздел 2**

**Сведения о местоположении границ объекта**

**1. Система координат** МСК-48, зона 1

**2. Сведения о характерных точках границ объекта**

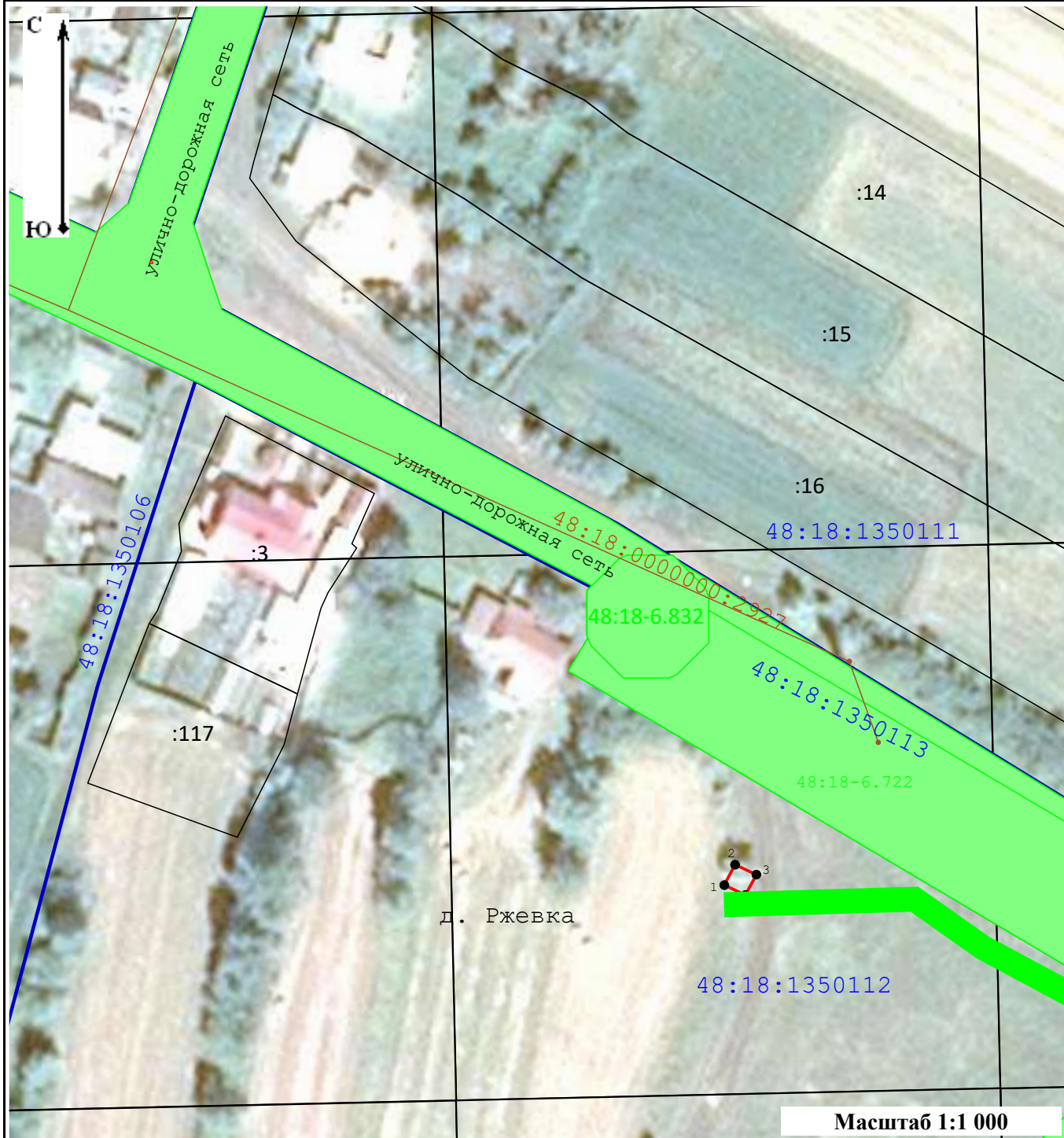
Обозначение характерных точек границ	Координаты, м		Метод определения координат характерной точки	Средняя квадратическая погрешность положения характерной точки (Mt), м	Описание обозначения точки на местности (при наличии)
	X	Y			
1	2	3	4	5	6
1	496 144,52	1 356 668,68	Метод спутниковых геодезических измерений (определений)	0,10	—
2	496 147,96	1 356 670,49		0,10	
3	496 146,29	1 356 674,08		0,10	
4	496 142,84	1 356 672,23		0,10	
1	496 144,52	1 356 668,68		0,10	

**3. Сведения о характерных точках части (частей) границы объекта**

1	2	3	4	5	6
—	—	—	—	—	—



## Схема расположения границ публичного сервитута



### Условные обозначения:

- 7 - Характерная точка границы публичного сервитута, сведения о которой позволяют однозначно определить ее местоположение
- Проектные границы публичного сервитута
- Существующая часть границы, имеющиеся в ЕГРН сведения о которой достаточны для определения ее местоположения
- :1634 - Обозначение и кадастровый номер существующего земельного участка
- :2187 - Обозначение и кадастровый номер объекта капитального строительства
- 68:20:1205004 - Обозначение кадастрового квартала
- Существующая часть границы кадастрового квартала
- Существующая часть границы населенного пункта (административно-территориальной границы)

Прохождение границы		Описание прохождения границы
от точки	до точки	
1	2	3
—	—	—



## ОПИСАНИЕ МЕСТОПОЛОЖЕНИЯ ГРАНИЦ

### Антенно-мачтовые сооружения связи по проекту «Устранение цифрового неравенства»

(наименование объекта, местоположение границ которого описано (далее - объект))

#### Раздел 1

#### Сведения об объекте

№ п/п	Характеристики объекта	Описание характеристик
1	2	3
1	Местоположение объекта	Липецкая область, Воловский м.р-н, Васильевский сельсовет с/п, Васильевка с
2	Площадь объекта ± величина погрешности определения площади ( $P \pm \Delta P$ )	$17 \text{ м}^2 \pm 1 \text{ м}^2$
3	Иные характеристики объекта	Вид объекта реестра границ: Зона с особыми условиями использования территории Вид объекта по документу: публичный сервитут Содержание ограничений использования объектов недвижимости в пределах зоны или территории: Публичный сервитут ПАО «Ростелеком» устанавливается для использования земель и земельных участков в целях размещения антенно-мачтовых сооружений связи по проекту «Устранение цифрового неравенства» на срок 49 (сорок девять) лет. Контактные данные: 115172, Российская Федерация, Москва, ул. Гончарная, д. 30, стр. 1. Контактный телефон/факс: +7 (499) 999-82-83 / +7 (499) 999-82-22. Электронная почта: rostelecom@rt.ru

**Раздел 2**

**Сведения о местоположении границ объекта**









<b>1. Система координат</b> МСК-48, зона 1					
<b>2. Сведения о характерных точках границ объекта</b>					
Обозначение характерных точек границ	Координаты, м		Метод определения координат характерной точки	Средняя квадратическая погрешность положения характерной точки (Mt), м	Описание обозначения точки на местности (при наличии)
	X	Y			
1	2	3	4	5	6
1	347 940,50	1 219 167,18	Метод спутниковых геодезических измерений (определений)	0,10	—
2	347 943,60	1 219 169,89		0,10	
3	347 940,81	1 219 172,97		0,10	
4	347 937,86	1 219 170,32		0,10	
1	347 940,50	1 219 167,18		0,10	
1	347 940,50	1 219 167,18		0,10	
<b>3. Сведения о характерных точках части (частей) границы объекта</b>					
1	2	3	4	5	6
—	—	—	—	—	—



# Схема расположения границ публичного сервитута



## Условные обозначения:

-  7 - Характерная точка границы публичного сервитута, сведения о которой позволяют однозначно определить ее местоположение
-  - Проектные границы публичного сервитута
-  - Существующая часть границы, имеющиеся в ЕГРН сведения о которой достаточны для определения ее местоположения
-  :1634 - Обозначение и кадастровый номер существующего земельного участка
-  :2187 - Обозначение и кадастровый номер объекта капитального строительства
-  48:11:1120111 - Обозначение кадастрового квартала
-  - Существующая часть границы кадастрового квартала
-  - Существующая часть границы населенного пункта (административно-территориальной границы)

Прохождение границы		Описание прохождения границы
от точки	до точки	
1	2	3
—	—	—

## ОПИСАНИЕ МЕСТОПОЛОЖЕНИЯ ГРАНИЦ

### Антенно-мачтовые сооружения связи по проекту «Устранение цифрового неравенства»

(наименование объекта, местоположение границ которого описано (далее - объект))

#### Раздел 1

#### Сведения об объекте

№ п/п	Характеристики объекта	Описание характеристик
1	2	3
1	Местоположение объекта	Липецкая область, Воловский м.р-н, Набережанский сельсовет с/п, Княжная д
2	Площадь объекта ± величина погрешности определения площади ( $P \pm \Delta P$ )	$17 \text{ м}^2 \pm 1 \text{ м}^2$
3	Иные характеристики объекта	Вид объекта реестра границ: Зона с особыми условиями использования территории Вид объекта по документу: публичный сервитут Содержание ограничений использования объектов недвижимости в пределах зоны или территории: Публичный сервитут ПАО «Ростелеком» устанавливается для использования земель и земельных участков в целях размещения антенно-мачтовых сооружений связи по проекту «Устранение цифрового неравенства» на срок 49 (сорок девять) лет. Контактные данные: 115172, Российская Федерация, Москва, ул. Гончарная, д. 30, стр. 1. Контактный телефон/факс: +7 (499) 999-82-83 / +7 (499) 999-82-22. Электронная почта: rostelecom@rt.ru

**Раздел 2**

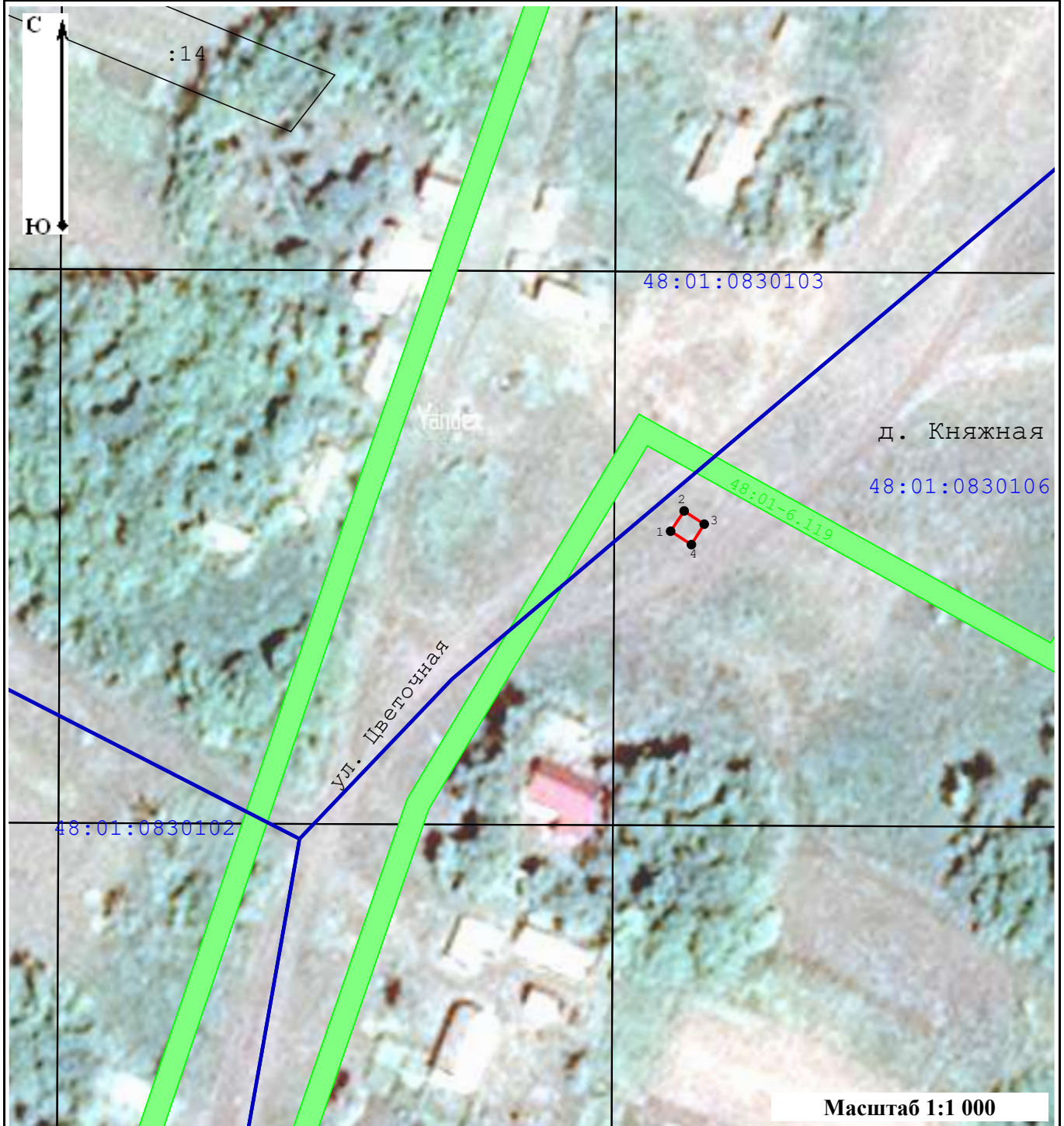
**Сведения о местоположении границ объекта**

<b>1. Система координат</b> МСК-48, зона 1					
<b>2. Сведения о характерных точках границ объекта</b>					
Обозначение характерных точек границ	Координаты, м		Метод определения координат характерной точки	Средняя квадратическая погрешность положения характерной точки (Mt), м	Описание обозначения точки на местности (при наличии)
	X	Y			
1	2	3	4	5	6
1	345 494,17	1 229 473,33	Метод спутниковых геодезических измерений (определений)	0,10	—
2	345 497,62	1 229 475,63		0,10	
3	345 495,38	1 229 479,05		0,10	
4	345 491,89	1 229 476,87		0,10	
1	345 494,17	1 229 473,33		0,10	
1	345 494,17	1 229 473,33		0,10	
<b>3. Сведения о характерных точках части (частей) границы объекта</b>					
1	2	3	4	5	6
—	—	—	—	—	—













## Схема расположения границ публичного сервитута



### Условные обозначения:

- 
- Характерная точка границы публичного сервитута, сведения о которой позволяют однозначно определить ее местоположение
- 
- Проектные границы публичного сервитута
- 
- Существующая часть границы, имеющиеся в ЕГРН сведения о которой достаточны для определения ее местоположения
- 
- Обозначение и кадастровый номер существующего земельного участка
- 
- Обозначение и кадастровый номер объекта капитального строительства
- 
- Обозначение кадастрового квартала
- 
- Существующая часть границы кадастрового квартала
- 
- Существующая часть границы населенного пункта (административно-территориальной границы)

Прохождение границы		Описание прохождения границы
от точки	до точки	
1	2	3
—	—	—

## ОПИСАНИЕ МЕСТОПОЛОЖЕНИЯ ГРАНИЦ

### Антенно-мачтовые сооружения связи по проекту «Устранение цифрового неравенства»

(наименование объекта, местоположение границ которого описано (далее - объект))

#### Раздел 1

#### Сведения об объекте

№ п/п	Характеристики объекта	Описание характеристик
1	2	3
1	Местоположение объекта	Липецкая область, Данковский м.р-н, Ягодновский сельсовет с/п, Избищи с
2	Площадь объекта ± величина погрешности определения площади ( $P \pm \Delta P$ )	$17 \text{ м}^2 \pm 1 \text{ м}^2$
3	Иные характеристики объекта	Вид объекта реестра границ: Зона с особыми условиями использования территории Вид объекта по документу: публичный сервитут Содержание ограничений использования объектов недвижимости в пределах зоны или территории: Публичный сервитут ПАО «Ростелеком» устанавливается для использования земель и земельных участков в целях размещения антенно-мачтовых сооружений связи по проекту «Устранение цифрового неравенства» на срок 49 (сорок девять) лет. Контактные данные: 115172, Российская Федерация, Москва, ул. Гончарная, д. 30, стр. 1. Контактный телефон/факс: +7 (499) 999-82-83 / +7 (499) 999-82-22. Электронная почта: rostelecom@rt.ru

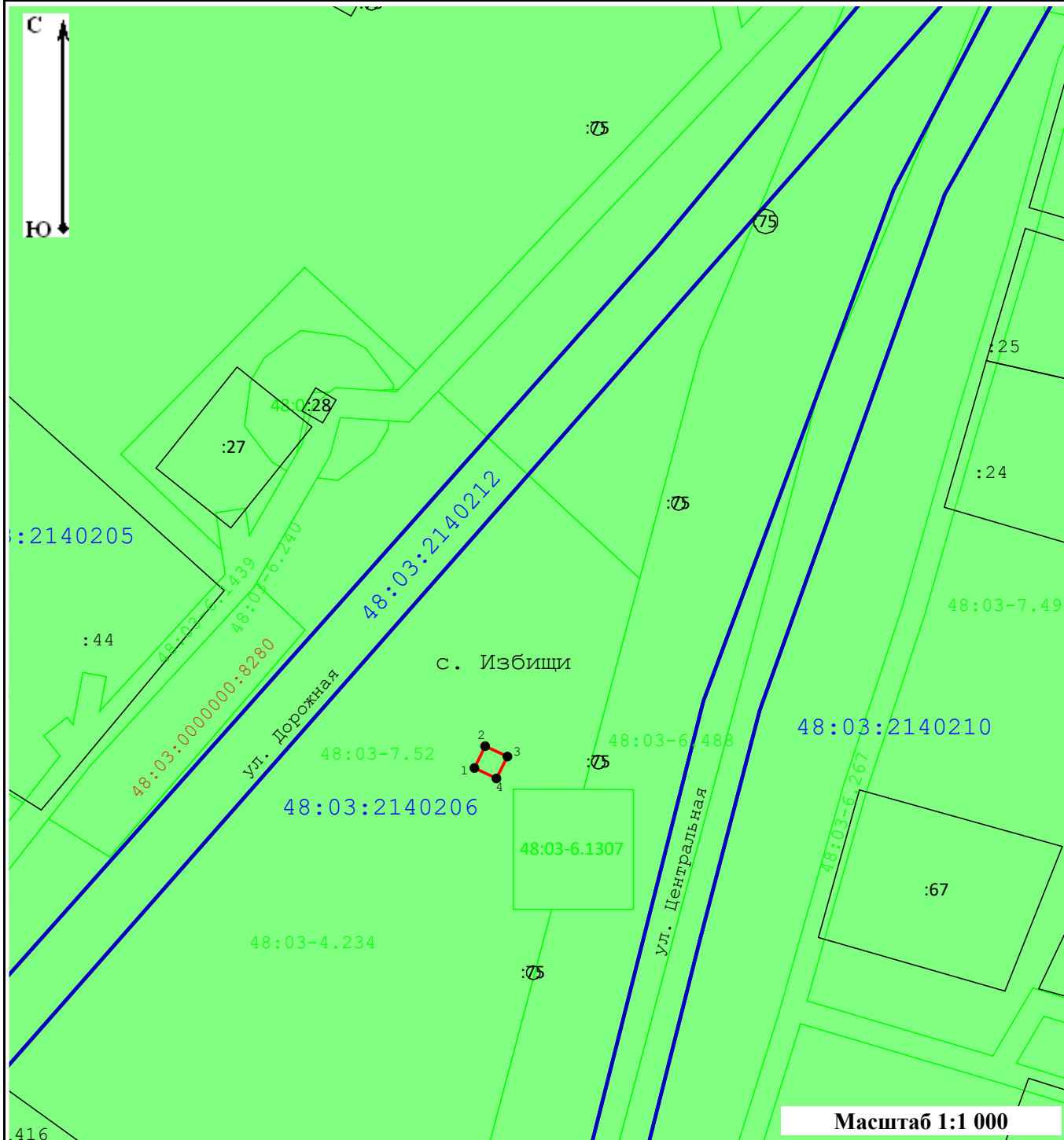
**Раздел 2**

**Сведения о местоположении границ объекта**






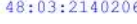


<b>1. Система координат</b> МСК-48, зона 1					
<b>2. Сведения о характерных точках границ объекта</b>					
Обозначение характерных точек границ	Координаты, м		Метод определения координат характерной точки	Средняя квадратическая погрешность положения характерной точки (Mt), м	Описание обозначения точки на местности (при наличии)
	X	Y			
1	2	3	4	5	6
1	504 135,92	1 304 277,08	Метод спутниковых геодезических измерений (определений)	0,10	—
2	504 139,61	1 304 278,89		0,10	
3	504 137,85	1 304 282,64		0,10	
4	504 134,17	1 304 280,79		0,10	
1	504 135,92	1 304 277,08		0,10	
1	504 135,92	1 304 277,08		0,10	
<b>3. Сведения о характерных точках части (частей) границы объекта</b>					
1	2	3	4	5	6
—	—	—	—	—	—



## Схема расположения границ публичного сервитута



### Условные обозначения:

- 
7 - Характерная точка границы публичного сервитута, сведения о которой позволяют однозначно определить ее местоположение
- 
- Проектные границы публичного сервитута
- 
- Существующая часть границы, имеющиеся в ЕГРН сведения о которой достаточны для определения ее местоположения
- 
:1634 - Обозначение и кадастровый номер существующего земельного участка
- 
:2187 - Обозначение и кадастровый номер объекта капитального строительства
- 
48:03:2140206 - Обозначение кадастрового квартала
- 
- Существующая часть границы кадастрового квартала
- 
- Существующая часть границы населенного пункта (административно-территориальной границы)

Прохождение границы		Описание прохождения границы
от точки	до точки	
1	2	3
—	—	—

## ОПИСАНИЕ МЕСТОПОЛОЖЕНИЯ ГРАНИЦ

### Антенно-мачтовые сооружения связи по проекту «Устранение цифрового неравенства»

(наименование объекта, местоположение границ которого описано (далее - объект))

#### Раздел 1

#### Сведения об объекте

№ п/п	Характеристики объекта	Описание характеристик
1	2	3
1	Местоположение объекта	Липецкая область, Долгоруковский м.р-н, Жерновский сельсовет с/п, Жерновное с
2	Площадь объекта ± величина погрешности определения площади ( $P \pm \Delta P$ )	$17 \text{ м}^2 \pm 1 \text{ м}^2$
3	Иные характеристики объекта	Вид объекта реестра границ: Зона с особыми условиями использования территории Вид объекта по документу: публичный сервитут Содержание ограничений использования объектов недвижимости в пределах зоны или территории: Публичный сервитут ПАО «Ростелеком» устанавливается для использования земель и земельных участков в целях размещения антенно-мачтовых сооружений связи по проекту «Устранение цифрового неравенства» на срок 49 (сорок девять) лет. Контактные данные: 115172, Российская Федерация, Москва, ул. Гончарная, д. 30, стр. 1. Контактный телефон/факс: +7 (499) 999-82-83 / +7 (499) 999-82-22. Электронная почта: rostelecom@rt.ru



**Раздел 2**

**Сведения о местоположении границ объекта**

**1. Система координат** МСК-48, зона 1

**2. Сведения о характерных точках границ объекта**

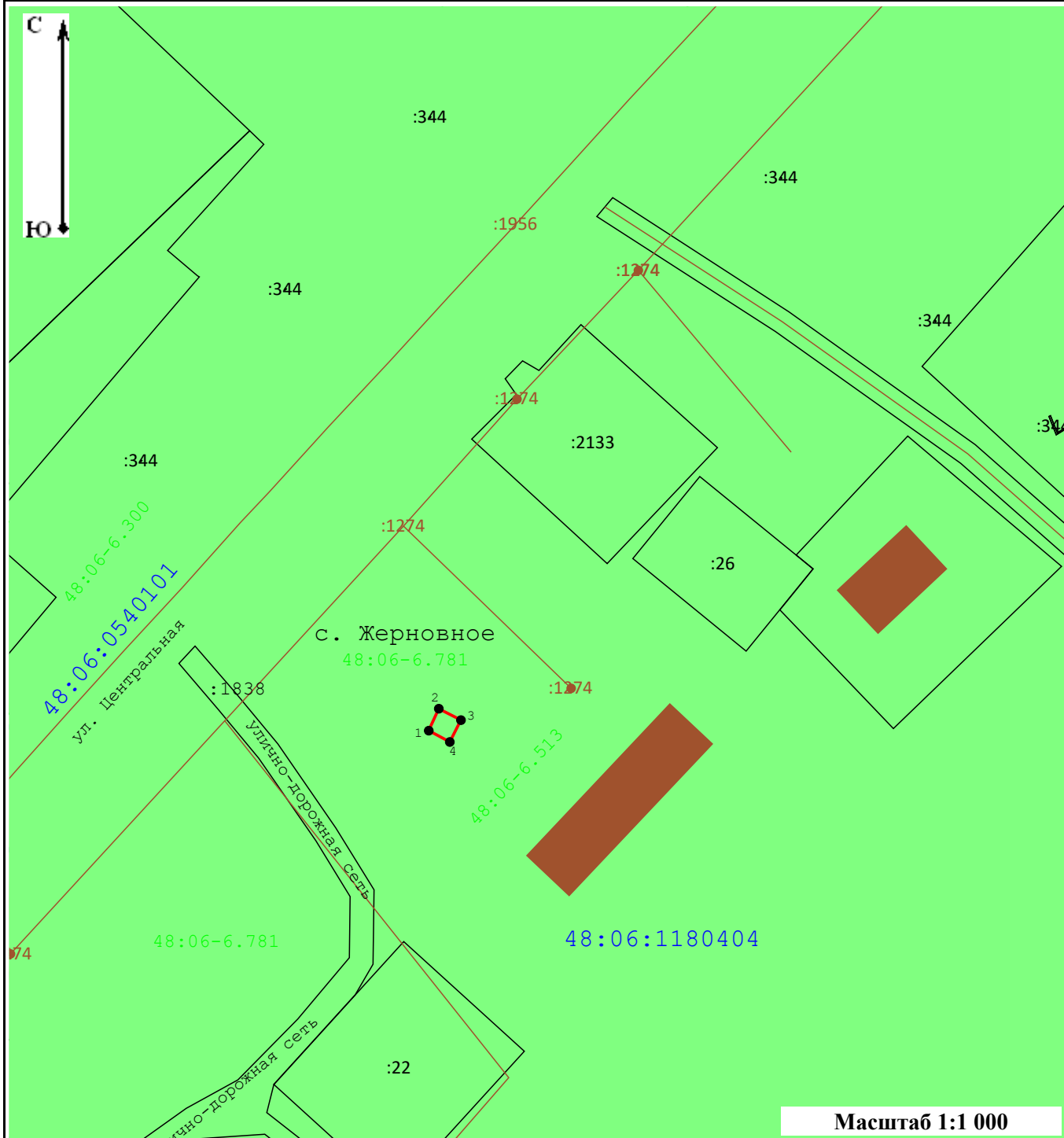
Обозначение характерных точек границ	Координаты, м		Метод определения координат характерной точки	Средняя квадратическая погрешность положения характерной точки (Mt), м	Описание обозначения точки на местности (при наличии)
	X	Y			
1	2	3	4	5	6
1	384 760,83	1 250 719,76	Метод спутниковых геодезических измерений (определений)	0,10	—
2	384 764,53	1 250 721,45		0,10	
3	384 762,61	1 250 725,17		0,10	
4	384 758,93	1 250 723,30		0,10	
1	384 760,83	1 250 719,76		0,10	

**3. Сведения о характерных точках части (частей) границы объекта**

1	2	3	4	5	6
—	—	—	—	—	—






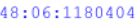




## Схема расположения границ публичного сервитута



**Масштаб 1:1 000**

### Условные обозначения:

-  - Характерная точка границы публичного сервитута, сведения о которой позволяют однозначно определить ее местоположение
-  - Проектные границы публичного сервитута
-  - Существующая часть границы, имеющиеся в ЕГРН сведения о которой достаточны для определения ее местоположения
-  - Обозначение и кадастровый номер существующего земельного участка
-  - Обозначение и кадастровый номер объекта капитального строительства
-  - Обозначение кадастрового квартала
-  - Существующая часть границы кадастрового квартала
-  - Существующая часть границы населенного пункта (административно-территориальной границы)

Прохождение границы		Описание прохождения границы
от точки	до точки	
1	2	3
—	—	—

## ОПИСАНИЕ МЕСТОПОЛОЖЕНИЯ ГРАНИЦ

### Антенно-мачтовые сооружения связи по проекту «Устранение цифрового неравенства»

(наименование объекта, местоположение границ которого описано (далее - объект))

#### Раздел 1

#### Сведения об объекте

№ п/п	Характеристики объекта	Описание характеристик
1	2	3
1	Местоположение объекта	Липецкая область, Елецкий м.р-н, Воронежский сельсовет с/п, Чернышевка д
2	Площадь объекта ± величина погрешности определения площади ( $P \pm \Delta P$ )	$16 \text{ м}^2 \pm 1 \text{ м}^2$
3	Иные характеристики объекта	Вид объекта реестра границ: Зона с особыми условиями использования территории Вид объекта по документу: публичный сервитут Содержание ограничений использования объектов недвижимости в пределах зоны или территории: Публичный сервитут ПАО «Ростелеком» устанавливается для использования земель и земельных участков в целях размещения антенно-мачтовых сооружений связи по проекту «Устранение цифрового неравенства» на срок 49 (сорок девять) лет. Контактные данные: 115172, Российская Федерация, Москва, ул. Гончарная, д. 30, стр. 1. Контактный телефон/факс: +7 (499) 999-82-83 / +7 (499) 999-82-22. Электронная почта: rostelecom@rt.ru

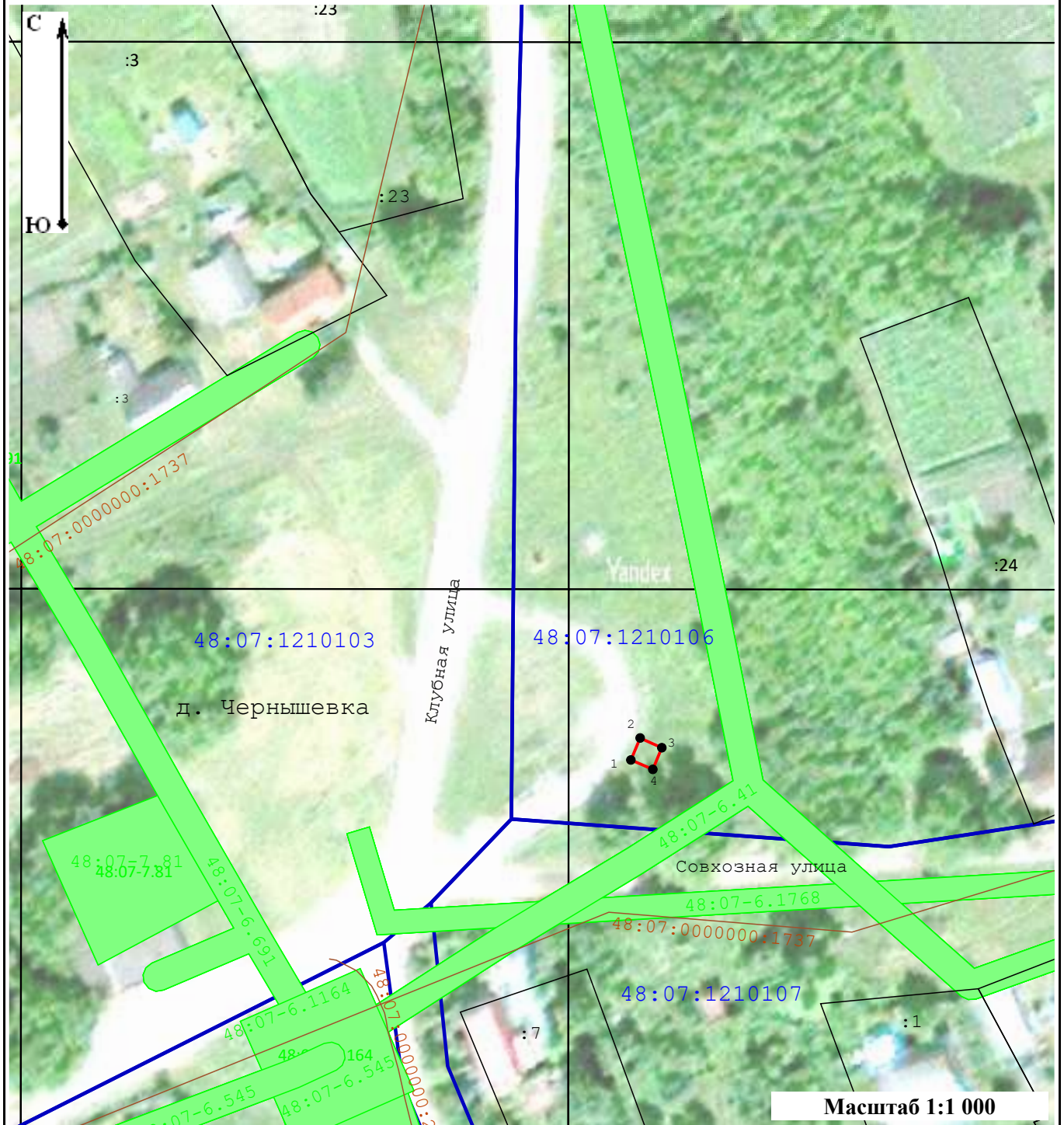
**Раздел 2**

**Сведения о местоположении границ объекта**









<b>1. Система координат</b> МСК-48, зона 1					
<b>2. Сведения о характерных точках границ объекта</b>					
Обозначение характерных точек границ	Координаты, м		Метод определения координат характерной точки	Средняя квадратическая погрешность положения характерной точки (Mt), м	Описание обозначения точки на местности (при наличии)
	X	Y			
1	2	3	4	5	6
1	408 137,09	1 245 206,86	Метод спутниковых геодезических измерений (определений)	0,10	—
2	408 140,84	1 245 208,44		0,10	
3	408 139,18	1 245 212,13		0,10	
4	408 135,49	1 245 210,60		0,10	
1	408 137,09	1 245 206,86		0,10	
1	408 137,09	1 245 206,86		0,10	
<b>3. Сведения о характерных точках части (частей) границы объекта</b>					
1	2	3	4	5	6
—	—	—	—	—	—



# Схема расположения границ публичного сервитута



## Условные обозначения:

-  7 - Характерная точка границы публичного сервитута, сведения о которой позволяют однозначно определить ее местоположение
-  - Проектные границы публичного сервитута
-  - Существующая часть границы, имеющиеся в ЕГРН сведения о которой достаточны для определения ее местоположения
-  :1634 - Обозначение и кадастровый номер существующего земельного участка
-  :2187 - Обозначение и кадастровый номер объекта капитального строительства
-  48:11:1120111 - Обозначение кадастрового квартала
-  - Существующая часть границы кадастрового квартала
-  - Существующая часть границы населенного пункта (административно-территориальной границы)



Прохождение границы		Описание прохождения границы
от точки	до точки	
1	2	3
—	—	—

## ОПИСАНИЕ МЕСТОПОЛОЖЕНИЯ ГРАНИЦ

### Антенно-мачтовые сооружения связи по проекту «Устранение цифрового неравенства»

(наименование объекта, местоположение границ которого описано (далее - объект))

#### Раздел 1

#### Сведения об объекте

№ п/п	Характеристики объекта	Описание характеристик
1	2	3
1	Местоположение объекта	Липецкая область, Елецкий р-н, Елецкий сельсовет с/п, Трубицино д
2	Площадь объекта ± величина погрешности определения площади ( $P \pm \Delta P$ )	17 м <sup>2</sup> ± 1 м <sup>2</sup>
3	Иные характеристики объекта	Вид объекта реестра границ: Зона с особыми условиями использования территории Вид объекта по документу: публичный сервитут Содержание ограничений использования объектов недвижимости в пределах зоны или территории: Публичный сервитут ПАО «Ростелеком» устанавливается для использования земель и земельных участков в целях размещения антенно-мачтовых сооружений связи по проекту «Устранение цифрового неравенства» на срок 49 (сорок девять) лет. Контактные данные: 115172, Российская Федерация, Москва, ул. Гончарная, д. 30, стр. 1. Контактный телефон/факс: +7 (499) 999-82-83 / +7 (499) 999-82-22. Электронная почта: rostelecom@rt.ru

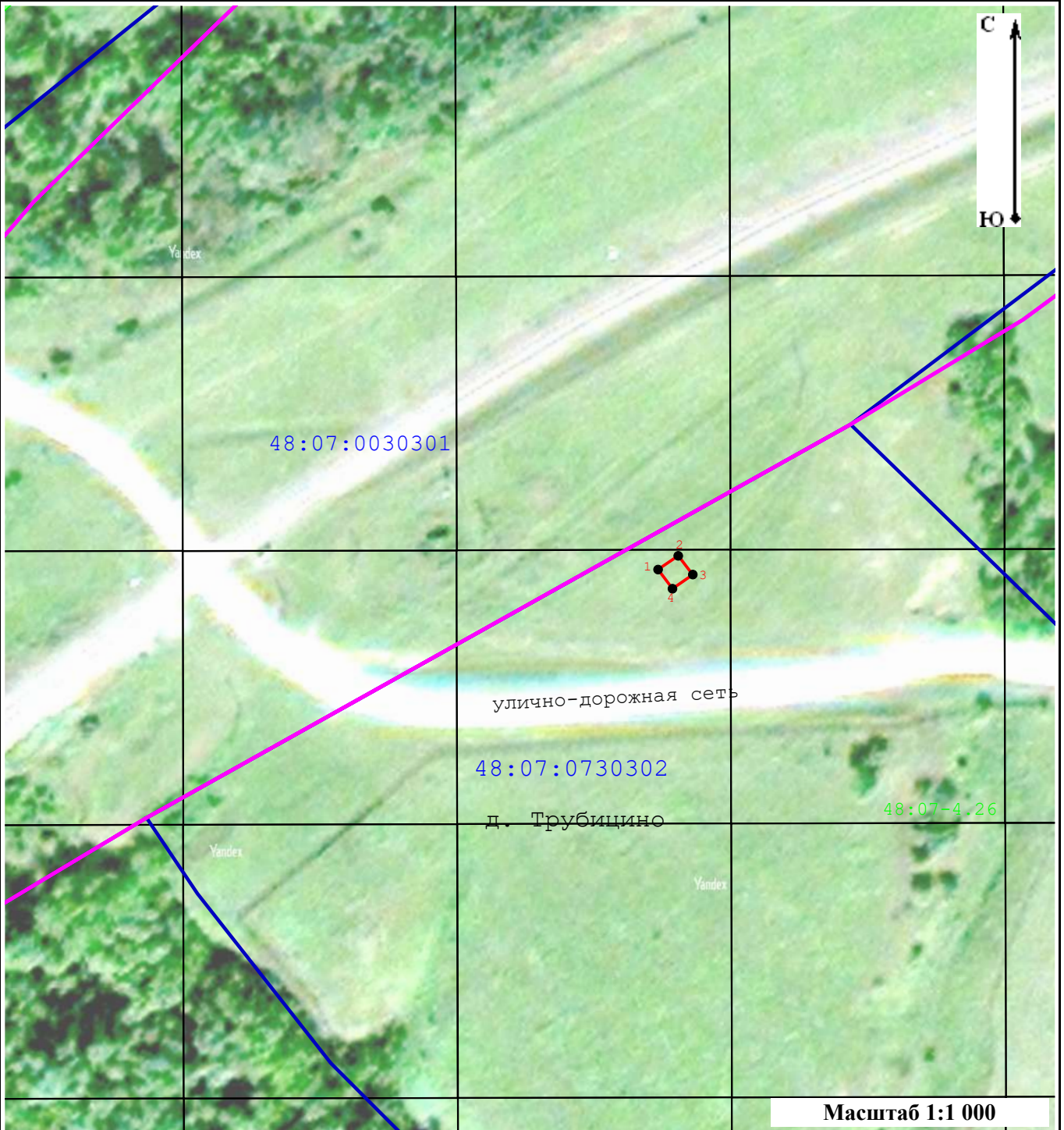
**Раздел 2**

**Сведения о местоположении границ объекта**









<b>1. Система координат</b> МСК-48, зона 1					
<b>2. Сведения о характерных точках границ объекта</b>					
Обозначение характерных точек границ	Координаты, м		Метод определения координат характерной точки	Средняя квадратическая погрешность положения характерной точки (Mt), м	Описание обозначения точки на местности (при наличии)
	X	Y			
1	2	3	4	5	6
1	425 157,45	1 260 901,89	Метод спутниковых геодезических измерений (определений)	0,10	—
2	425 159,78	1 260 905,31		0,10	
3	425 156,60	1 260 907,78		0,10	
4	425 154,20	1 260 904,33		0,10	
1	425 157,45	1 260 901,89		0,10	
1	425 157,45	1 260 901,89		0,10	
<b>3. Сведения о характерных точках части (частей) границы объекта</b>					
1	2	3	4	5	6
—	—	—	—	—	—



# Схема расположения границ публичного сервитута



## Условные обозначения:

-  - Характерная точка границы публичного сервитута, сведения о которой позволяют однозначно определить ее местоположение
-  - Проектные границы публичного сервитута
-  - Существующая часть границы, имеющиеся в ЕГРН сведения о которой достаточны для определения ее местоположения
-  - Обозначение и кадастровый номер существующего земельного участка
-  - Обозначение и кадастровый номер объекта капитального строительства
-  - Обозначение кадастрового квартала
-  - Существующая часть границы кадастрового квартала
-  - Существующая часть границы населенного пункта (административно-территориальной границы)

Прохождение границы		Описание прохождения границы
от точки	до точки	
1	2	3
—	—	—

## ОПИСАНИЕ МЕСТОПОЛОЖЕНИЯ ГРАНИЦ

### Антенно-мачтовые сооружения связи по проекту «Устранение цифрового неравенства»

(наименование объекта, местоположение границ которого описано (далее - объект))

#### Раздел 1

#### Сведения об объекте

№ п/п	Характеристики объекта	Описание характеристик
1	2	3
1	Местоположение объекта	Липецкая область, Краснинский м.р-н, Сотниковский сельсовет с/п, Щербаково д
2	Площадь объекта ± величина погрешности определения площади ( $P \pm \Delta P$ )	$16 \text{ м}^2 \pm 1 \text{ м}^2$
3	Иные характеристики объекта	Вид объекта реестра границ: Зона с особыми условиями использования территории Вид объекта по документу: публичный сервитут Содержание ограничений использования объектов недвижимости в пределах зоны или территории: Публичный сервитут ПАО «Ростелеком» устанавливается для использования земель и земельных участков в целях размещения антенно-мачтовых сооружений связи по проекту «Устранение цифрового неравенства» на срок 49 (сорок девять) лет. Контактные данные: 115172, Российская Федерация, Москва, ул. Гончарная, д. 30, стр. 1. Контактный телефон/факс: +7 (499) 999-82-83 / +7 (499) 999-82-22. Электронная почта: rostelecom@rt.ru

**Раздел 2**

**Сведения о местоположении границ объекта**

**1. Система координат** МСК-48, зона 1

**2. Сведения о характерных точках границ объекта**

Обозначение характерных точек границ	Координаты, м		Метод определения координат характерной точки	Средняя квадратическая погрешность положения характерной точки (Mt), м	Описание обозначения точки на местности (при наличии)
	X	Y			
1	2	3	4	5	6
1	466 204,46	1 262 201,91	Метод спутниковых геодезических измерений (определений)	0,10	—
2	466 205,89	1 262 205,65		0,10	
3	466 202,15	1 262 207,08		0,10	
4	466 200,72	1 262 203,34		0,10	
1	466 204,46	1 262 201,91		0,10	
1	466 204,46	1 262 201,91		0,10	

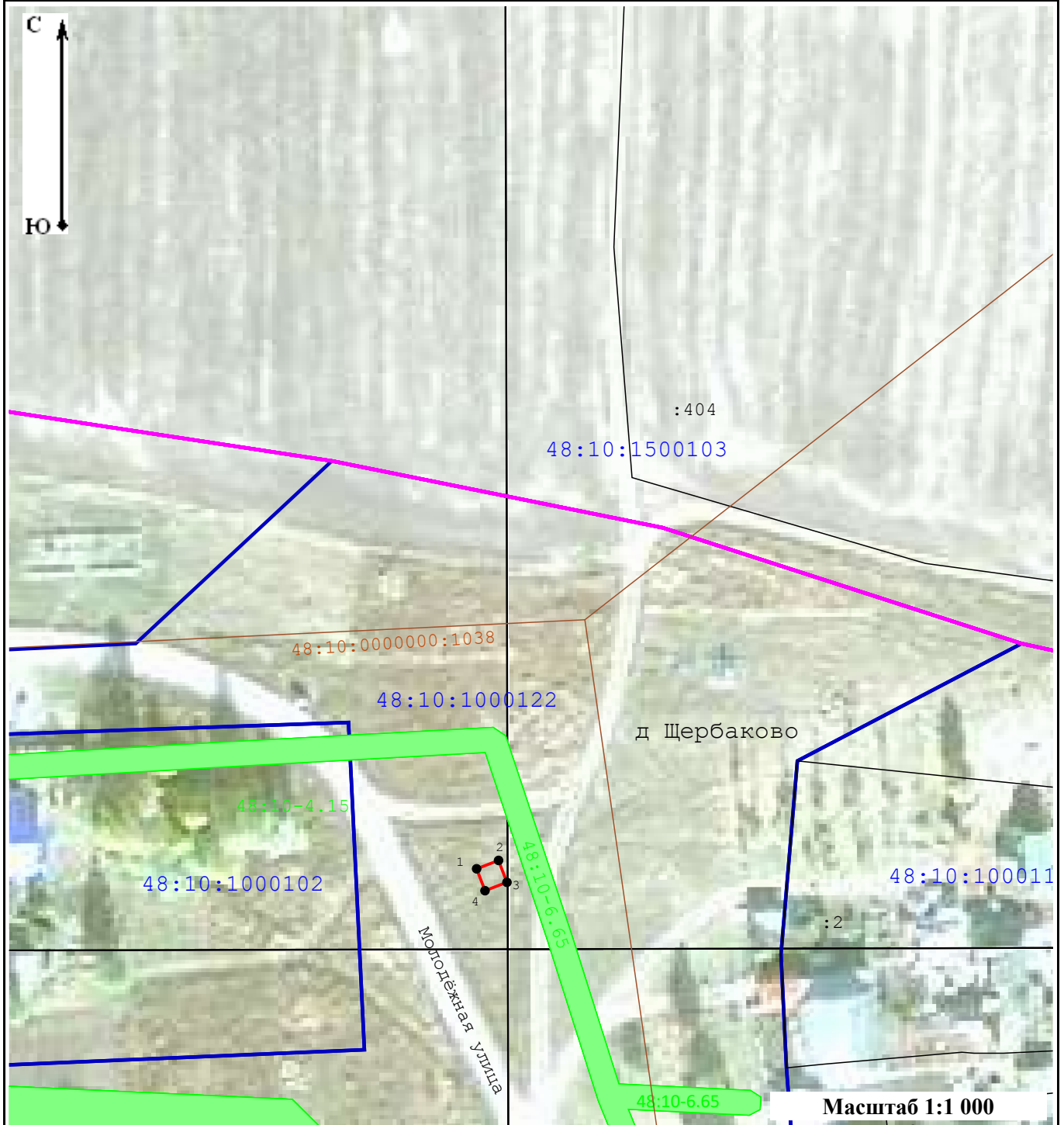
**3. Сведения о характерных точках части (частей) границы объекта**

1	2	3	4	5	6
—	—	—	—	—	—













## Схема расположения границ публичного сервитута



### Условные обозначения:

-  7 - Характерная точка границы публичного сервитута, сведения о которой позволяют однозначно определить ее местоположение
-  - Проектные границы публичного сервитута
-  - Существующая часть границы, имеющиеся в ЕГРН сведения о которой достаточны для определения ее местоположения
-  :1634 - Обозначение и кадастровый номер существующего земельного участка
-  :2187 - Обозначение и кадастровый номер объекта капитального строительства
-  - Существующая часть границы кадастрового квартала
-  - Существующая часть границы населенного пункта (административно-территориальной границы)
-  48:11:1120111 - Обозначение кадастрового квартала

Прохождение границы		Описание прохождения границы
от точки	до точки	
1	2	3
—	—	—

## ОПИСАНИЕ МЕСТОПОЛОЖЕНИЯ ГРАНИЦ

### Антенно-мачтовые сооружения связи по проекту «Устранение цифрового неравенства»

(наименование объекта, местоположение границ которого описано (далее - объект))

#### Раздел 1

#### Сведения об объекте

№ п/п	Характеристики объекта	Описание характеристик
1	2	3
1	Местоположение объекта	Липецкая область, Краснинский р-н, Яблоновский сельсовет с/п, Яблоново с
2	Площадь объекта ± величина погрешности определения площади ( $P \pm \Delta P$ )	$16 \text{ м}^2 \pm 1 \text{ м}^2$
3	Иные характеристики объекта	Вид объекта реестра границ: Зона с особыми условиями использования территории Вид объекта по документу: публичный сервитут Содержание ограничений использования объектов недвижимости в пределах зоны или территории: Публичный сервитут ПАО «Ростелеком» устанавливается для использования земель и земельных участков в целях размещения антенно-мачтовых сооружений связи по проекту «Устранение цифрового неравенства» на срок 49 (сорок девять) лет. Контактные данные: 115172, Российская Федерация, Москва, ул. Гончарная, д. 30, стр. 1. Контактный телефон/факс: +7 (499) 999-82-83 / +7 (499) 999-82-22. Электронная почта: rostelecom@rt.ru

**Раздел 2**

**Сведения о местоположении границ объекта**

**1. Система координат** МСК-48, зона 1

**2. Сведения о характерных точках границ объекта**

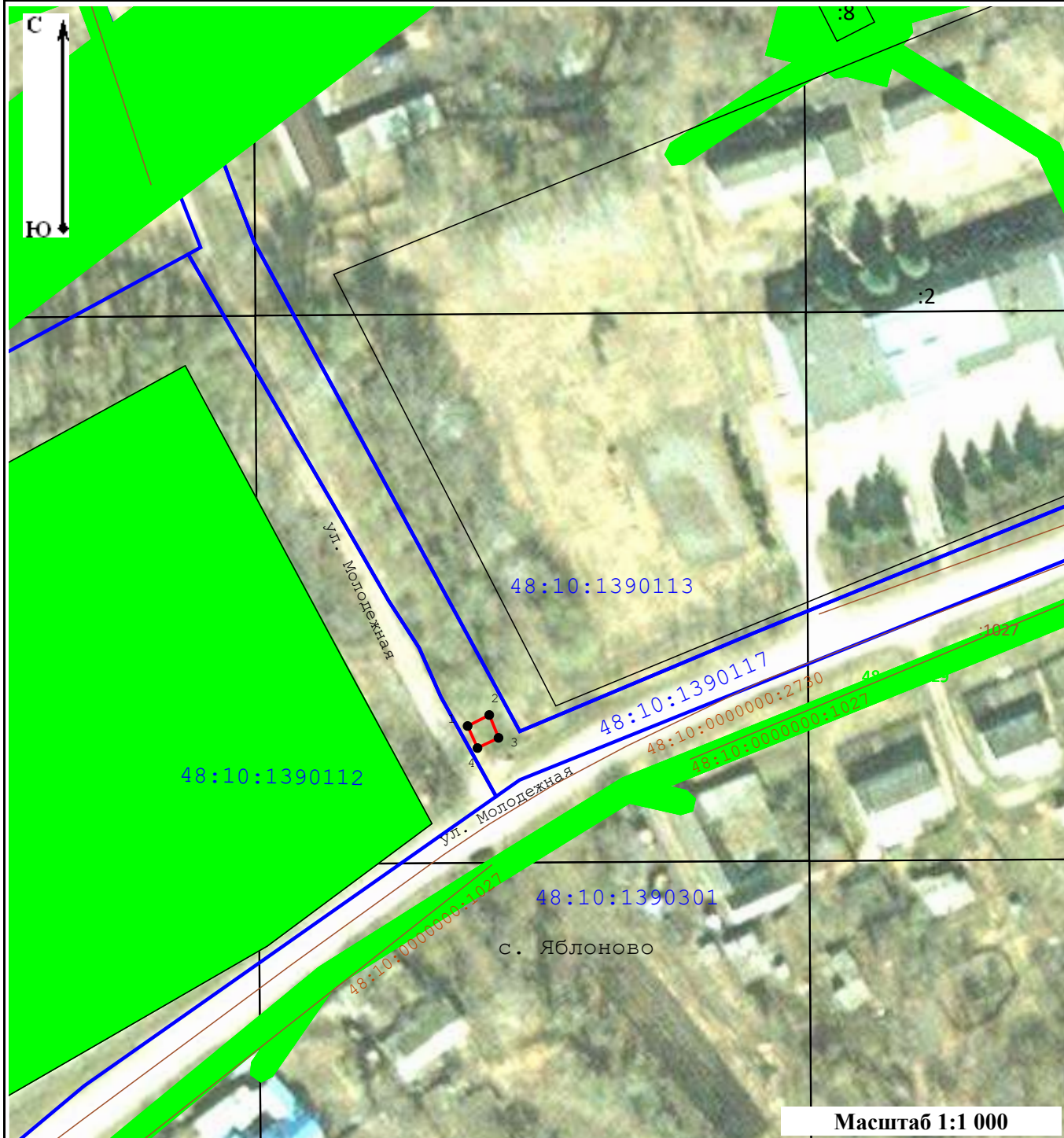
Обозначение характерных точек границ	Координаты, м		Метод определения координат характерной точки	Средняя квадратическая погрешность положения характерной точки (Mt), м	Описание обозначения точки на местности (при наличии)
	X	Y			
1	2	3	4	5	6
1	441 652,50	1 280 454,29	Метод спутниковых геодезических измерений (определений)	0,10	—
2	441 654,35	1 280 457,93		0,10	
3	441 650,50	1 280 459,49		0,10	
4	441 648,79	1 280 455,95		0,10	
1	441 652,50	1 280 454,29		0,10	

**3. Сведения о характерных точках части (частей) границы объекта**






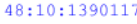


1	2	3	4	5	6
—	—	—	—	—	—



# Схема расположения границ публичного сервитута



## Условные обозначения:

-  7 - Характерная точка границы публичного сервитута, сведения о которой позволяют однозначно определить ее местоположение
-  - Проектные границы публичного сервитута
-  - Существующая часть границы, имеющиеся в ЕГРН сведения о которой достаточны для определения ее местоположения
-  :1634 - Обозначение и кадастровый номер существующего земельного участка
-  :2187 - Обозначение и кадастровый номер объекта капитального строительства
-  48:10:1390117 - Обозначение кадастрового квартала
-  - Существующая часть границы кадастрового квартала
-  - Существующая часть границы населенного пункта (административно-территориальной границы)

Прохождение границы		Описание прохождения границы
от точки	до точки	
1	2	3
—	—	—



## ОПИСАНИЕ МЕСТОПОЛОЖЕНИЯ ГРАНИЦ

### Антенно-мачтовые сооружения связи по проекту «Устранение цифрового неравенства»

(наименование объекта, местоположение границ которого описано (далее - объект))

#### Раздел 1

#### Сведения об объекте

№ п/п	Характеристики объекта	Описание характеристик
1	2	3
1	Местоположение объекта	Липецкая область, Лебедянский м.р-н, Большепоповский сельсовет с/п, Теплое с
2	Площадь объекта ± величина погрешности определения площади ( $P \pm \Delta P$ )	17 м <sup>2</sup> ± 1 м <sup>2</sup>
3	Иные характеристики объекта	Вид объекта реестра границ: Зона с особыми условиями использования территории Вид объекта по документу: публичный сервитут Содержание ограничений использования объектов недвижимости в пределах зоны или территории: Публичный сервитут ПАО «Ростелеком» устанавливается для использования земель и земельных участков в целях размещения антенно-мачтовых сооружений связи по проекту «Устранение цифрового неравенства» на срок 49 (сорок девять) лет. Контактные данные: 115172, Российская Федерация, Москва, ул. Гончарная, д. 30, стр. 1. Контактный телефон/факс: +7 (499) 999-82-83 / +7 (499) 999-82-22. Электронная почта: rostelecom@rt.ru

**Раздел 2**

**Сведения о местоположении границ объекта**

**1. Система координат** МСК-48, зона 1

**2. Сведения о характерных точках границ объекта**

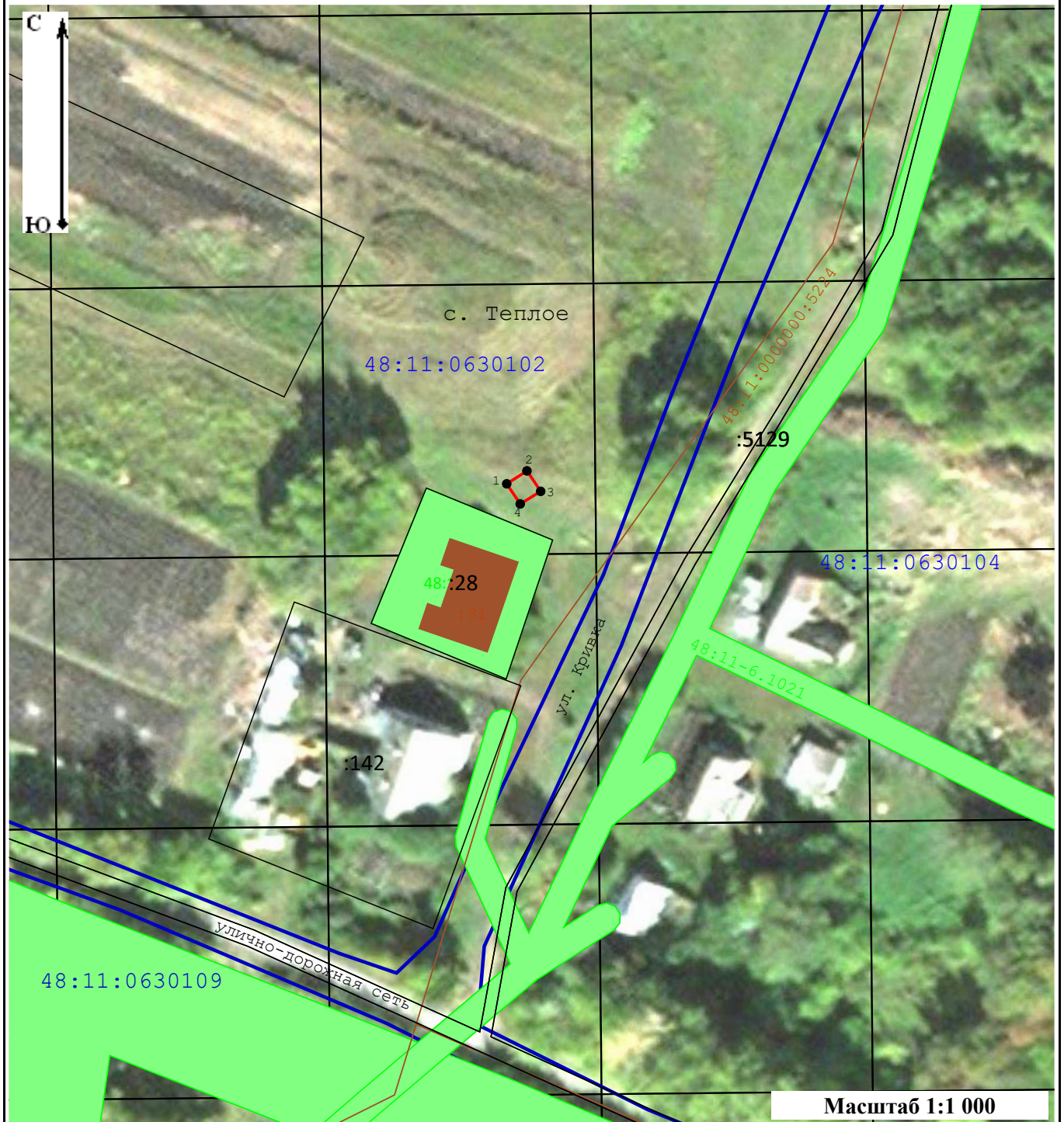
Обозначение характерных точек границ	Координаты, м		Метод определения координат характерной точки	Средняя квадратическая погрешность положения характерной точки (Mt), м	Описание обозначения точки на местности (при наличии)
	X	Y			
1	2	3	4	5	6
1	452 628,09	1 298 672,57	Метод спутниковых геодезических измерений (определений)	0,10	—
2	452 630,29	1 298 676,01		0,10	
3	452 626,81	1 298 678,35		0,10	
4	452 624,66	1 298 674,87		0,10	
1	452 628,09	1 298 672,57		0,10	

**3. Сведения о характерных точках части (частей) границы объекта**






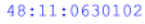


1	2	3	4	5	6
—	—	—	—	—	—



## Схема расположения границ публичного сервитута



### Условные обозначения:

- 
- Характерная точка границы публичного сервитута, сведения о которой позволяют однозначно определить ее местоположение
- 
- Проектные границы публичного сервитута
- 
- Существующая часть границы, имеющиеся в ЕГРН сведения о которой достаточны для определения ее местоположения
- 
- Обозначение и кадастровый номер существующего земельного участка
- 
- Обозначение и кадастровый номер объекта капитального строительства
- 
- Обозначение кадастрового квартала
- 
- Существующая часть границы кадастрового квартала
- 
- Существующая часть границы населенного пункта (административно-территориальной границы)

Прохождение границы		Описание прохождения границы
от точки	до точки	
1	2	3
—	—	—

## ОПИСАНИЕ МЕСТОПОЛОЖЕНИЯ ГРАНИЦ

### Антенно-мачтовые сооружения связи по проекту «Устранение цифрового неравенства»

(наименование объекта, местоположение границ которого описано (далее - объект))

#### Раздел 1

#### Сведения об объекте

№ п/п	Характеристики объекта	Описание характеристик
1	2	3
1	Местоположение объекта	Липецкая область, Лебедянский м.р-н, Слободской сельсовет с/п, Старый Копыл с
2	Площадь объекта ± величина погрешности определения площади ( $P \pm \Delta P$ )	$16 \text{ м}^2 \pm 1 \text{ м}^2$
3	Иные характеристики объекта	Вид объекта реестра границ: Зона с особыми условиями использования территории Вид объекта по документу: публичный сервитут Содержание ограничений использования объектов недвижимости в пределах зоны или территории: Публичный сервитут ПАО «Ростелеком» устанавливается для использования земель и земельных участков в целях размещения антенно-мачтовых сооружений связи по проекту «Устранение цифрового неравенства» на срок 49 (сорок девять) лет. Контактные данные: 115172, Российская Федерация, Москва, ул. Гончарная, д. 30, стр. 1. Контактный телефон/факс: +7 (499) 999-82-83 / +7 (499) 999-82-22. Электронная почта: rostelecom@rt.ru

**Раздел 2**

**Сведения о местоположении границ объекта**

**1. Система координат** МСК-48, зона 1

**2. Сведения о характерных точках границ объекта**

Обозначение характерных точек границ	Координаты, м		Метод определения координат характерной точки	Средняя квадратическая погрешность положения характерной точки (Mt), м	Описание обозначения точки на местности (при наличии)
	X	Y			
1	2	3	4	5	6
1	466 095,48	1 278 318,95	Метод спутниковых геодезических измерений (определений)	0,10	—
2	466 096,79	1 278 322,80		0,10	
3	466 093,03	1 278 324,21		0,10	
4	466 091,70	1 278 320,29		0,10	
1	466 095,48	1 278 318,95		0,10	

**3. Сведения о характерных точках части (частей) границы объекта**

1	2	3	4	5	6
—	—	—	—	—	—













# Схема расположения границ публичного сервитута



## Условные обозначения:

- 
 - Характерная точка границы публичного сервитута, сведения о которой позволяют однозначно определить ее местоположение
- 
 - Проектные границы публичного сервитута
- 
 - Существующая часть границы, имеющиеся в ЕГРН сведения о которой достаточны для определения ее местоположения
- 
 - Обозначение и кадастровый номер существующего земельного участка
- 
 - Обозначение и кадастровый номер объекта капитального строительства
- 
 - Обозначение кадастрового квартала
- 
 - Существующая часть границы кадастрового квартала
- 
 - Существующая часть границы населенного пункта (административно-территориальной границы)

Прохождение границы		Описание прохождения границы
от точки	до точки	
1	2	3
—	—	—

## ОПИСАНИЕ МЕСТОПОЛОЖЕНИЯ ГРАНИЦ

### Антенно-мачтовые сооружения связи по проекту «Устранение цифрового неравенства»

(наименование объекта, местоположение границ которого описано (далее - объект))

#### Раздел 1

#### Сведения об объекте

№ п/п	Характеристики объекта	Описание характеристик
1	2	3
1	Местоположение объекта	Липецкая область, Лебедянский м.р-н, Яблоневский сельсовет с/п, Яблонево с
2	Площадь объекта ± величина погрешности определения площади ( $P \pm \Delta P$ )	16 м <sup>2</sup> ± 1 м <sup>2</sup>
3	Иные характеристики объекта	Вид объекта реестра границ: Зона с особыми условиями использования территории Вид объекта по документу: публичный сервитут Содержание ограничений использования объектов недвижимости в пределах зоны или территории: Публичный сервитут ПАО «Ростелеком» устанавливается для использования земель и земельных участков в целях размещения антенно-мачтовых сооружений связи по проекту «Устранение цифрового неравенства» на срок 49 (сорок девять) лет. Контактные данные: 115172, Российская Федерация, Москва, ул. Гончарная, д. 30, стр. 1. Контактный телефон/факс: +7 (499) 999-82-83 / +7 (499) 999-82-22. Электронная почта: rostelecom@rt.ru

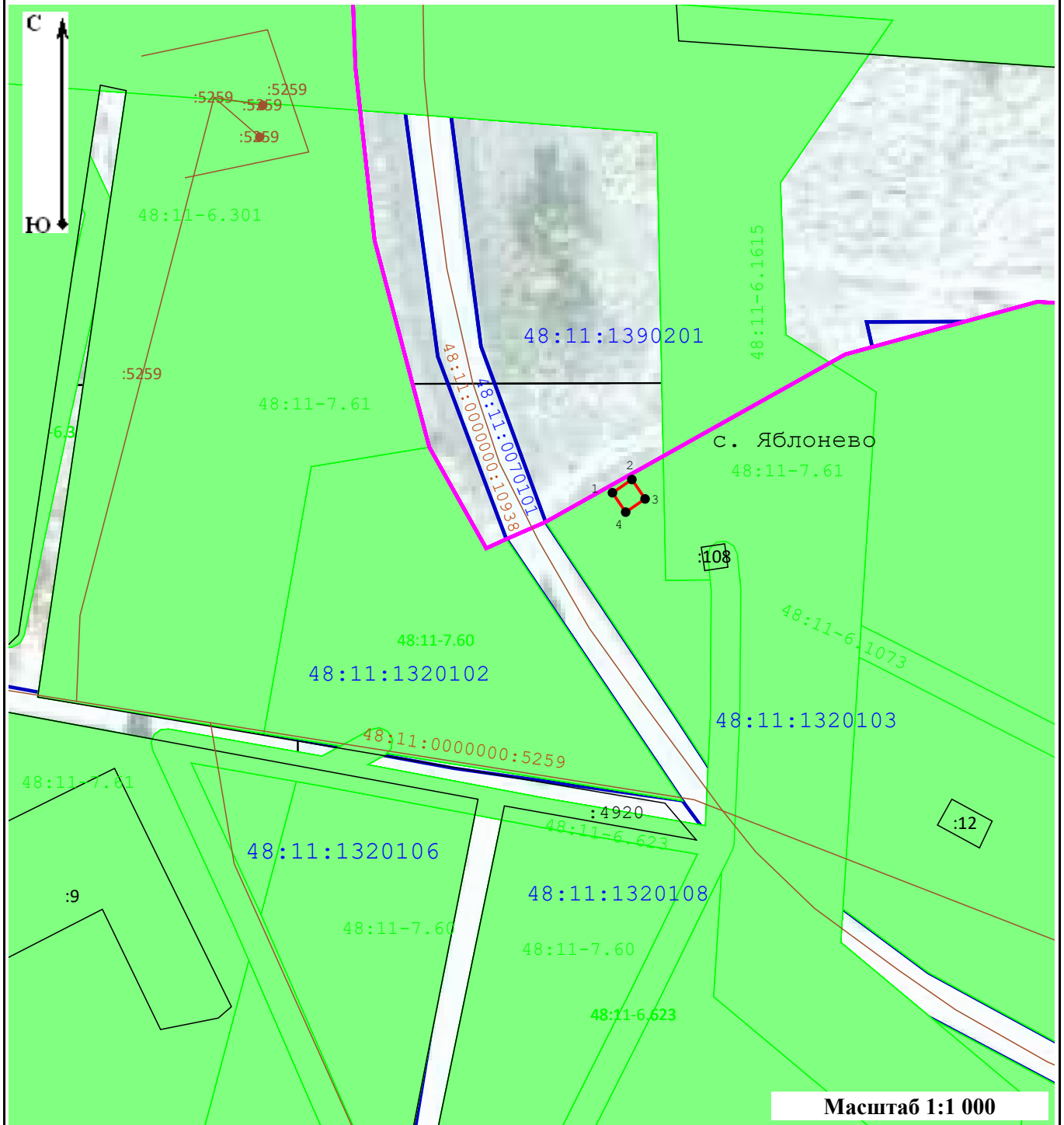
**Раздел 2**

**Сведения о местоположении границ объекта**

<b>1. Система координат</b> МСК-48, зона 1					
<b>2. Сведения о характерных точках границ объекта</b>					
Обозначение характерных точек границ	Координаты, м		Метод определения координат характерной точки	Средняя квадратическая погрешность положения характерной точки (Mt), м	Описание обозначения точки на местности (при наличии)
	X	Y			
1	2	3	4	5	6
1	473 175,28	1 265 553,73	Метод спутниковых геодезических измерений (определений)	0,10	—
2	473 177,53	1 265 557,03		0,10	
3	473 174,23	1 265 559,28		0,10	
4	473 171,98	1 265 555,98		0,10	
1	473 175,28	1 265 553,73		0,10	
1	473 175,28	1 265 553,73		0,10	
<b>3. Сведения о характерных точках части (частей) границы объекта</b>					
1	2	3	4	5	6
—	—	—	—	—	—



## Схема расположения границ публичного сервитута



### Условные обозначения:

- 7 - Характерная точка границы публичного сервитута, сведения о которой позволяют однозначно определить ее местоположение
- Проектные границы публичного сервитута
- Существующая часть границы, имеющиеся в ЕГРН сведения о которой достаточны для определения ее местоположения
- :1634 - Обозначение и кадастровый номер существующего земельного участка
- :2187 - Обозначение и кадастровый номер объекта капитального строительства
- 48:11:1120111 - Обозначение кадастрового квартала
- Существующая часть границы кадастрового квартала
- Существующая часть границы населенного пункта (административно-территориальной границы)

Прохождение границы		Описание прохождения границы
от точки	до точки	
1	2	3
—	—	—

## ОПИСАНИЕ МЕСТОПОЛОЖЕНИЯ ГРАНИЦ

### Антенно-мачтовые сооружения связи по проекту «Устранение цифрового неравенства»

(наименование объекта, местоположение границ которого описано (далее - объект))

#### Раздел 1

#### Сведения об объекте

№ п/п	Характеристики объекта	Описание характеристик
1	2	3
1	Местоположение объекта	Липецкая область, Лев-Толстовский р-н, Новочемодановский сельсовет с/п, Ильинка с
2	Площадь объекта ± величина погрешности определения площади ( $P \pm \Delta P$ )	17 м <sup>2</sup> ± 1 м <sup>2</sup>
3	Иные характеристики объекта	Вид объекта реестра границ: Зона с особыми условиями использования территории Вид объекта по документу: публичный сервитут Содержание ограничений использования объектов недвижимости в пределах зоны или территории: Публичный сервитут ПАО «Ростелеком» устанавливается для использования земель и земельных участков в целях размещения антенно-мачтовых сооружений связи по проекту «Устранение цифрового неравенства» на срок 49 (сорок девять) лет. Контактные данные: 115172, Российская Федерация, Москва, ул. Гончарная, д. 30, стр. 1. Контактный телефон/факс: +7 (499) 999-82-83 / +7 (499) 999-82-22. Электронная почта: rostelecom@rt.ru



**Раздел 2**

**Сведения о местоположении границ объекта**

<b>1. Система координат</b> МСК-48, зона 1					
<b>2. Сведения о характерных точках границ объекта</b>					
Обозначение характерных точек границ	Координаты, м		Метод определения координат характерной точки	Средняя квадратическая погрешность положения характерной точки (Mt), м	Описание обозначения точки на местности (при наличии)
	X	Y			
1	2	3	4	5	6
1	489 040,97	1 325 873,19	Метод спутниковых геодезических измерений (определений)	0,10	—
2	489 043,75	1 325 876,20		0,10	
3	489 040,97	1 325 879,07		0,10	
4	489 038,06	1 325 875,99		0,10	
1	489 040,97	1 325 873,19		0,10	
<b>3. Сведения о характерных точках части (частей) границы объекта</b>					
1	2	3	4	5	6
—	—	—	—	—	—



## Схема расположения границ публичного сервитута



### Условные обозначения:

- 7 - Характерная точка границы публичного сервитута, сведения о которой позволяют однозначно определить ее местоположение
- Проектные границы публичного сервитута
- Существующая часть границы, имеющиеся в ЕГРН сведения о которой достаточны для определения ее местоположения
- :1634 - Обозначение и кадастровый номер существующего земельного участка
- :2187 - Обозначение и кадастровый номер объекта капитального строительства
- 48:11:1120111 - Обозначение кадастрового квартала
- Существующая часть границы кадастрового квартала
- Существующая часть границы населенного пункта (административно-территориальной границы)

Прохождение границы		Описание прохождения границы
от точки	до точки	
1	2	3
—	—	—

## ОПИСАНИЕ МЕСТОПОЛОЖЕНИЯ ГРАНИЦ

### Антенно-мачтовые сооружения связи по проекту «Устранение цифрового неравенства»

(наименование объекта, местоположение границ которого описано (далее - объект))

#### Раздел 1

#### Сведения об объекте

№ п/п	Характеристики объекта	Описание характеристик
1	2	3
1	Местоположение объекта	Липецкая область, Усманский м.р-н, Пластинский сельсовет с/п, Пластинки с
2	Площадь объекта ± величина погрешности определения площади ( $P \pm \Delta P$ )	$17 \text{ м}^2 \pm 1 \text{ м}^2$
3	Иные характеристики объекта	Вид объекта реестра границ: Зона с особыми условиями использования территории Вид объекта по документу: публичный сервитут Содержание ограничений использования объектов недвижимости в пределах зоны или территории: Публичный сервитут ПАО «Ростелеком» устанавливается для использования земель и земельных участков в целях размещения антенно-мачтовых сооружений связи по проекту «Устранение цифрового неравенства» на срок 49 (сорок девять) лет. Контактные данные: 115172, Российская Федерация, Москва, ул. Гончарная, д. 30, стр. 1. Контактный телефон/факс: +7 (499) 999-82-83 / +7 (499) 999-82-22. Электронная почта: rostelecom@rt.ru

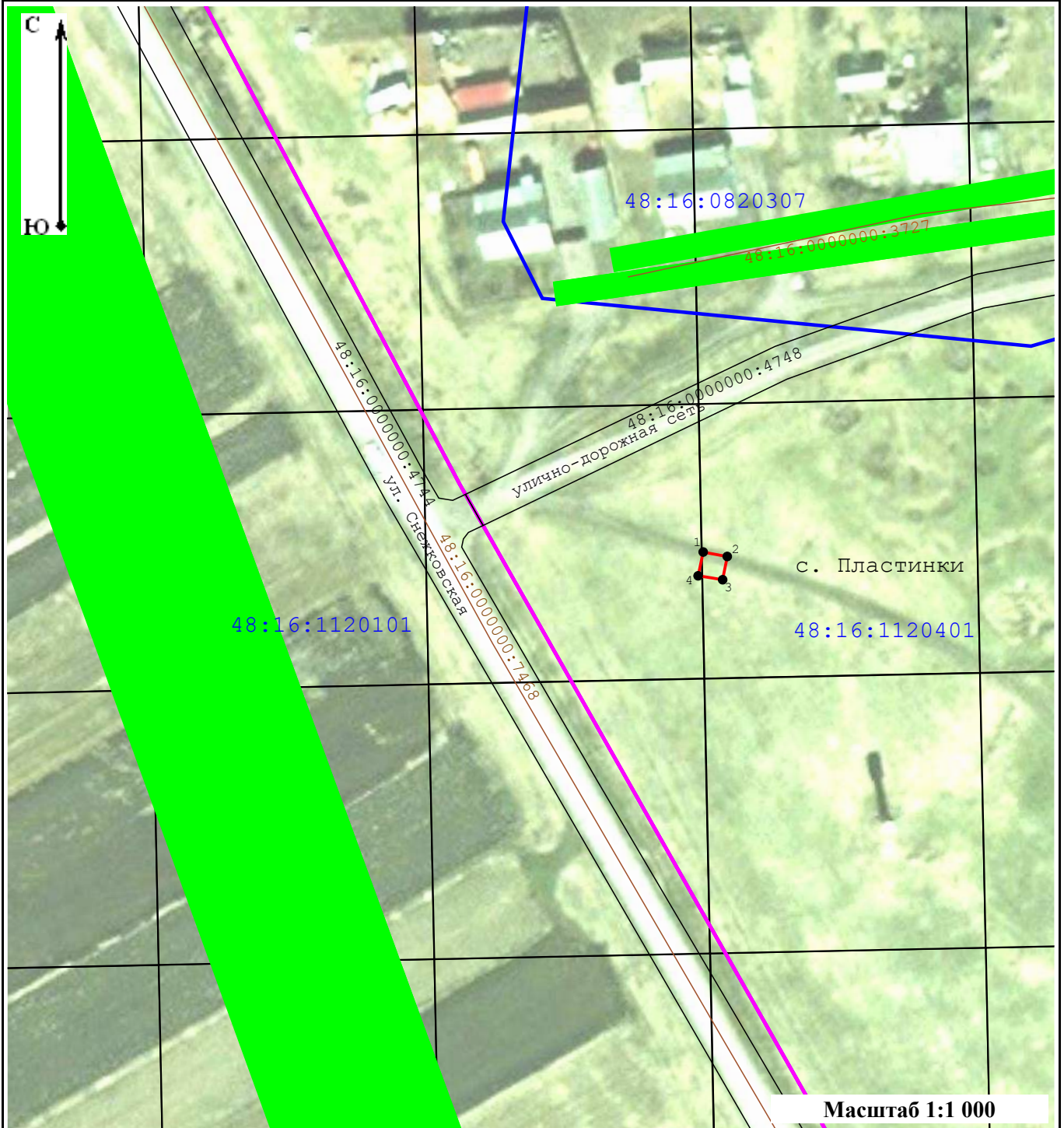
**Раздел 2**

**Сведения о местоположении границ объекта**






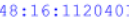


<b>1. Система координат</b> МСК-48, зона 1					
<b>2. Сведения о характерных точках границ объекта</b>					
Обозначение характерных точек границ	Координаты, м		Метод определения координат характерной точки	Средняя квадратическая погрешность положения характерной точки (Mt), м	Описание обозначения точки на местности (при наличии)
	X	Y			
1	2	3	4	5	6
1	380 348,82	1 353 145,79	Метод спутниковых геодезических измерений (определений)	0,10	—
2	380 348,06	1 353 149,88		0,10	
3	380 344,10	1 353 149,10		0,10	
4	380 344,77	1 353 144,93		0,10	
1	380 348,82	1 353 145,79		0,10	
1	380 348,82	1 353 145,79		0,10	
<b>3. Сведения о характерных точках части (частей) границы объекта</b>					
1	2	3	4	5	6
—	—	—	—	—	—



## Схема расположения границ публичного сервитута



### Условные обозначения:

- 
- Характерная точка границы публичного сервитута, сведения о которой позволяют однозначно определить ее местоположение
- 
- Проектные границы публичного сервитута
- 
- Существующая часть границы, имеющиеся в ЕГРН сведения о которой достаточны для определения ее местоположения
- 
- Обозначение и кадастровый номер существующего земельного участка
- 
- Обозначение и кадастровый номер объекта капитального строительства
- 
- Обозначение кадастрового квартала
- 
- Существующая часть границы кадастрового квартала
- 
- Существующая часть границы населенного пункта (административно-территориальной границы)



Прохождение границы		Описание прохождения границы
от точки	до точки	
1	2	3
—	—	—

## ОПИСАНИЕ МЕСТОПОЛОЖЕНИЯ ГРАНИЦ

### Антенно-мачтовые сооружения связи по проекту «Устранение цифрового неравенства»

(наименование объекта, местоположение границ которого описано (далее - объект))

#### Раздел 1

#### Сведения об объекте

№ п/п	Характеристики объекта	Описание характеристик
1	2	3
1	Местоположение объекта	Липецкая область, Усманский м.р-н, Пушкарский сельсовет с/п, Куриловка с
2	Площадь объекта ± величина погрешности определения площади ( $P \pm \Delta P$ )	$17 \text{ м}^2 \pm 1 \text{ м}^2$
3	Иные характеристики объекта	Вид объекта реестра границ: Зона с особыми условиями использования территории Вид объекта по документу: публичный сервитут Содержание ограничений использования объектов недвижимости в пределах зоны или территории: Публичный сервитут ПАО «Ростелеком» устанавливается для использования земель и земельных участков в целях размещения антенно-мачтовых сооружений связи по проекту «Устранение цифрового неравенства» на срок 49 (сорок девять) лет. Контактные данные: 115172, Российская Федерация, Москва, ул. Гончарная, д. 30, стр. 1. Контактный телефон/факс: +7 (499) 999-82-83 / +7 (499) 999-82-22. Электронная почта: rostelecom@rt.ru

**Раздел 2**

**Сведения о местоположении границ объекта**

**1. Система координат** МСК-48, зона 1

**2. Сведения о характерных точках границ объекта**

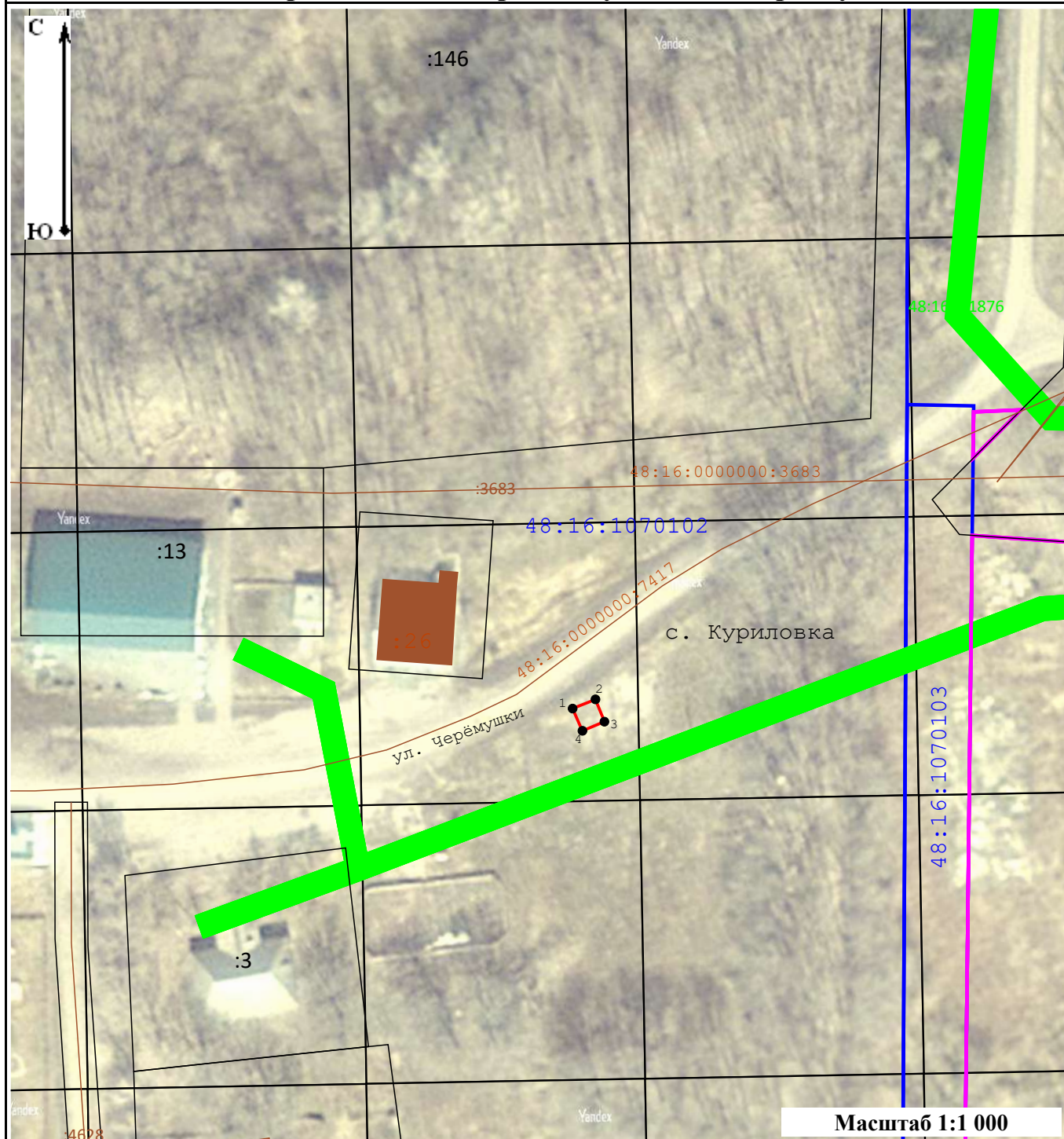
Обозначение характерных точек границ	Координаты, м		Метод определения координат характерной точки	Средняя квадратическая погрешность положения характерной точки (Mt), м	Описание обозначения точки на местности (при наличии)
	X	Y			
1	2	3	4	5	6
1	373 124,71	1 340 743,73	Метод спутниковых геодезических измерений (определений)	0,10	—
2	373 126,26	1 340 747,58		0,10	
3	373 122,50	1 340 749,09		0,10	
4	373 120,96	1 340 745,39		0,10	
1	373 124,71	1 340 743,73		0,10	

**3. Сведения о характерных точках части (частей) границы объекта**






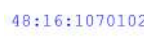


1	2	3	4	5	6
—	—	—	—	—	—



## Схема расположения границ публичного сервитута



### Условные обозначения:

- 
- Характерная точка границы публичного сервитута, сведения о которой позволяют однозначно определить ее местоположение
- 
- Проектные границы публичного сервитута
- 
- Существующая часть границы, имеющиеся в ЕГРН сведения о которой достаточны для определения ее местоположения
- 
- Обозначение и кадастровый номер существующего земельного участка
- 
- Обозначение и кадастровый номер объекта капитального строительства
- 
- Обозначение кадастрового квартала
- 
- Существующая часть границы кадастрового квартала
- 
- Существующая часть границы населенного пункта (административно-территориальной границы)

Прохождение границы		Описание прохождения границы
от точки	до точки	
1	2	3
—	—	—

## ОПИСАНИЕ МЕСТОПОЛОЖЕНИЯ ГРАНИЦ

### Антенно-мачтовые сооружения связи по проекту «Устранение цифрового неравенства»

(наименование объекта, местоположение границ которого описано (далее - объект))

#### Раздел 1

#### Сведения об объекте

№ п/п	Характеристики объекта	Описание характеристик
1	2	3
1	Местоположение объекта	Липецкая область, Хлевенский м.р-н, Малининский сельсовет с/п, Малинино с
2	Площадь объекта ± величина погрешности определения площади ( $P \pm \Delta P$ )	$17 \text{ м}^2 \pm 1 \text{ м}^2$
3	Иные характеристики объекта	Вид объекта реестра границ: Зона с особыми условиями использования территории Вид объекта по документу: публичный сервитут Содержание ограничений использования объектов недвижимости в пределах зоны или территории: Публичный сервитут ПАО «Ростелеком» устанавливается для использования земель и земельных участков в целях размещения антенно-мачтовых сооружений связи по проекту «Устранение цифрового неравенства» на срок 49 (сорок девять) лет. Контактные данные: 115172, Российская Федерация, Москва, ул. Гончарная, д. 30, стр. 1. Контактный телефон/факс: +7 (499) 999-82-83 / +7 (499) 999-82-22. Электронная почта: rostelecom@rt.ru

**Раздел 2**

**Сведения о местоположении границ объекта**

**1. Система координат** МСК-48, зона 1

**2. Сведения о характерных точках границ объекта**

Обозначение характерных точек границ	Координаты, м		Метод определения координат характерной точки	Средняя квадратическая погрешность положения характерной точки (Mt), м	Описание обозначения точки на местности (при наличии)
	X	Y			
1	2	3	4	5	6
1	380 807,67	1 308 408,20	Метод спутниковых геодезических измерений (определений)	0,10	—
2	380 808,15	1 308 412,22		0,10	
3	380 804,03	1 308 412,68		0,10	
4	380 803,56	1 308 408,53		0,10	
1	380 807,67	1 308 408,20		0,10	

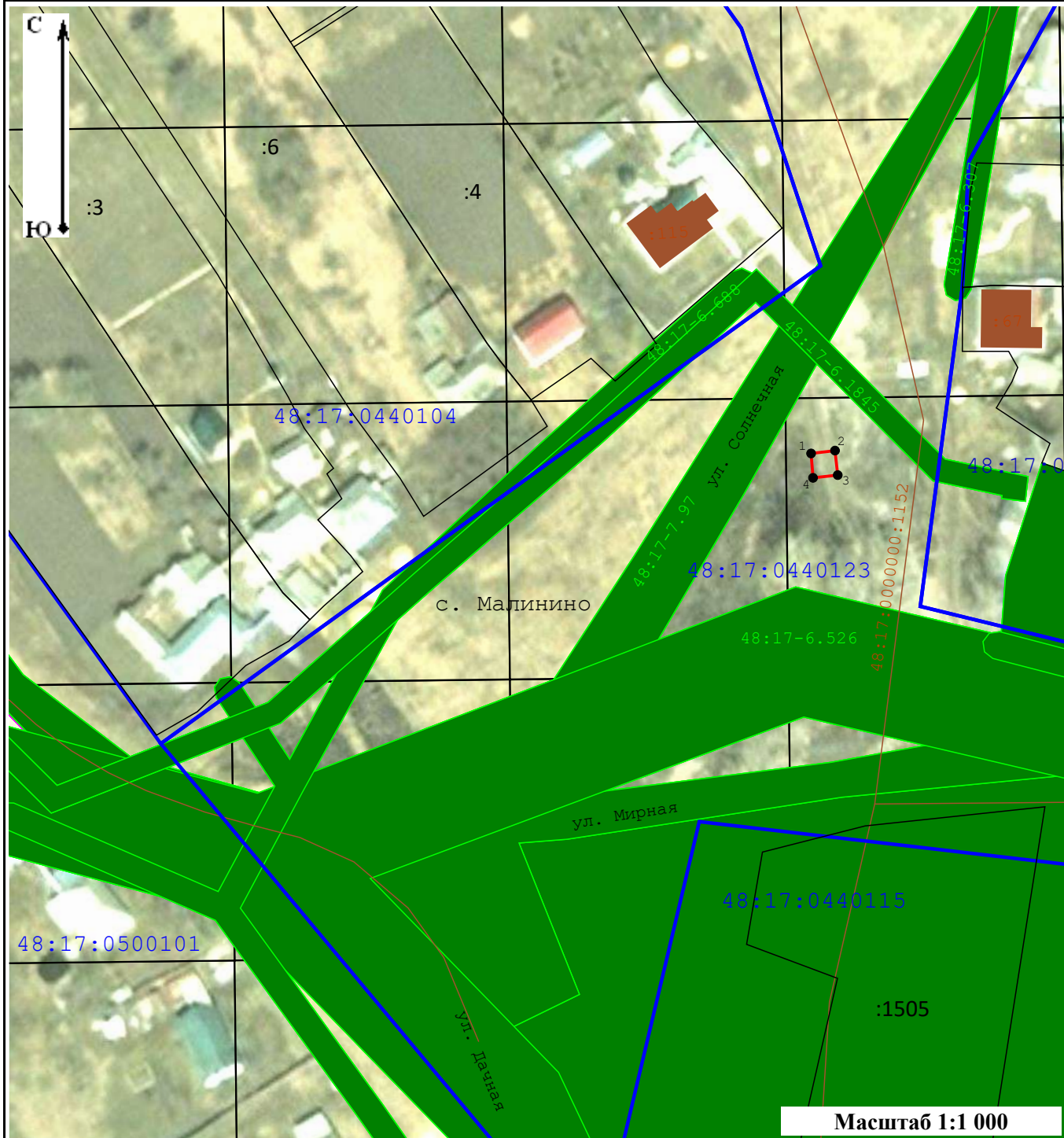
**3. Сведения о характерных точках части (частей) границы объекта**

1	2	3	4	5	6
—	—	—	—	—	—













# Схема расположения границ публичного сервитута



## Условные обозначения:

-  7 - Характерная точка границы публичного сервитута, сведения о которой позволяют однозначно определить ее местоположение
-  - Проектные границы публичного сервитута
-  - Существующая часть границы, имеющиеся в ЕГРН сведения о которой достаточны для определения ее местоположения
-  :1634 - Обозначение и кадастровый номер существующего земельного участка
-  :2187 - Обозначение и кадастровый номер объекта капитального строительства
-  48:17:0440123 - Обозначение кадастрового квартала
-  - Существующая часть границы кадастрового квартала
-  - Существующая часть границы населенного пункта (административно-территориальной границы)

Прохождение границы		Описание прохождения границы
от точки	до точки	
1	2	3
—	—	—

## ОПИСАНИЕ МЕСТОПОЛОЖЕНИЯ ГРАНИЦ

### Антенно-мачтовые сооружения связи по проекту «Устранение цифрового неравенства»

(наименование объекта, местоположение границ которого описано (далее - объект))

#### Раздел 1

#### Сведения об объекте

№ п/п	Характеристики объекта	Описание характеристик
1	2	3
1	Местоположение объекта	Липецкая область, Хлевенский м.р-н, Синдякинский сельсовет с/п, Синдякино с
2	Площадь объекта ± величина погрешности определения площади ( $P \pm \Delta P$ )	$17 \text{ м}^2 \pm 1 \text{ м}^2$
3	Иные характеристики объекта	Вид объекта реестра границ: Зона с особыми условиями использования территории Вид объекта по документу: публичный сервитут Содержание ограничений использования объектов недвижимости в пределах зоны или территории: Публичный сервитут ПАО «Ростелеком» устанавливается для использования земель и земельных участков в целях размещения антенно-мачтовых сооружений связи по проекту «Устранение цифрового неравенства» на срок 49 (сорок девять) лет. Контактные данные: 115172, Российская Федерация, Москва, ул. Гончарная, д. 30, стр. 1. Контактный телефон/факс: +7 (499) 999-82-83 / +7 (499) 999-82-22. Электронная почта: rostelecom@rt.ru

**Раздел 2**

**Сведения о местоположении границ объекта**

**1. Система координат** МСК-48, зона 1

**2. Сведения о характерных точках границ объекта**

Обозначение характерных точек границ	Координаты, м		Метод определения координат характерной точки	Средняя квадратическая погрешность положения характерной точки (Mt), м	Описание обозначения точки на местности (при наличии)
	X	Y			
1	2	3	4	5	6
1	363 734,35	1 308 583,37	Метод спутниковых геодезических измерений (определений)	0,10	—
2	363 733,80	1 308 587,44		0,10	
3	363 729,63	1 308 586,80		0,10	
4	363 730,28	1 308 582,61		0,10	
1	363 734,35	1 308 583,37		0,10	
1	363 734,35	1 308 583,37		0,10	

**3. Сведения о характерных точках части (частей) границы объекта**









1	2	3	4	5	6
—	—	—	—	—	—



## Схема расположения границ публичного сервитута



### Условные обозначения:

-  7 - Характерная точка границы публичного сервитута, сведения о которой позволяют однозначно определить ее местоположение
-  - Проектные границы публичного сервитута
-  - Существующая часть границы, имеющиеся в ЕГРН сведения о которой достаточны для определения ее местоположения
-  :1634 - Обозначение и кадастровый номер существующего земельного участка
-  :2187 - Обозначение и кадастровый номер объекта капитального строительства
-  48:17:0570219 - Обозначение кадастрового квартала
-  - Существующая часть границы кадастрового квартала
-  - Существующая часть границы населенного пункта (административно-территориальной границы)

Прохождение границы		Описание прохождения границы
от точки	до точки	
1	2	3
—	—	—



## ОПИСАНИЕ МЕСТОПОЛОЖЕНИЯ ГРАНИЦ

### Антенно-мачтовые сооружения связи по проекту «Устранение цифрового неравенства»

(наименование объекта, местоположение границ которого описано (далее - объект))

#### Раздел 1

#### Сведения об объекте

№ п/п	Характеристики объекта	Описание характеристик
1	2	3
1	Местоположение объекта	Липецкая область, Чаплыгинский м.р-н, Жабинский сельсовет с/п, Заречье Ломовое с
2	Площадь объекта ± величина погрешности определения площади ( $P \pm \Delta P$ )	$17 \text{ м}^2 \pm 1 \text{ м}^2$
3	Иные характеристики объекта	Вид объекта реестра границ: Зона с особыми условиями использования территории Вид объекта по документу: публичный сервитут Содержание ограничений использования объектов недвижимости в пределах зоны или территории: Публичный сервитут ПАО «Ростелеком» устанавливается для использования земель и земельных участков в целях размещения антенно-мачтовых сооружений связи по проекту «Устранение цифрового неравенства» на срок 49 (сорок девять) лет. Контактные данные: 115172, Российская Федерация, Москва, ул. Гончарная, д. 30, стр. 1. Контактный телефон/факс: +7 (499) 999-82-83 / +7 (499) 999-82-22. Электронная почта: rostelecom@rt.ru

**Раздел 2**

**Сведения о местоположении границ объекта**

**1. Система координат** МСК-48, зона 1

**2. Сведения о характерных точках границ объекта**

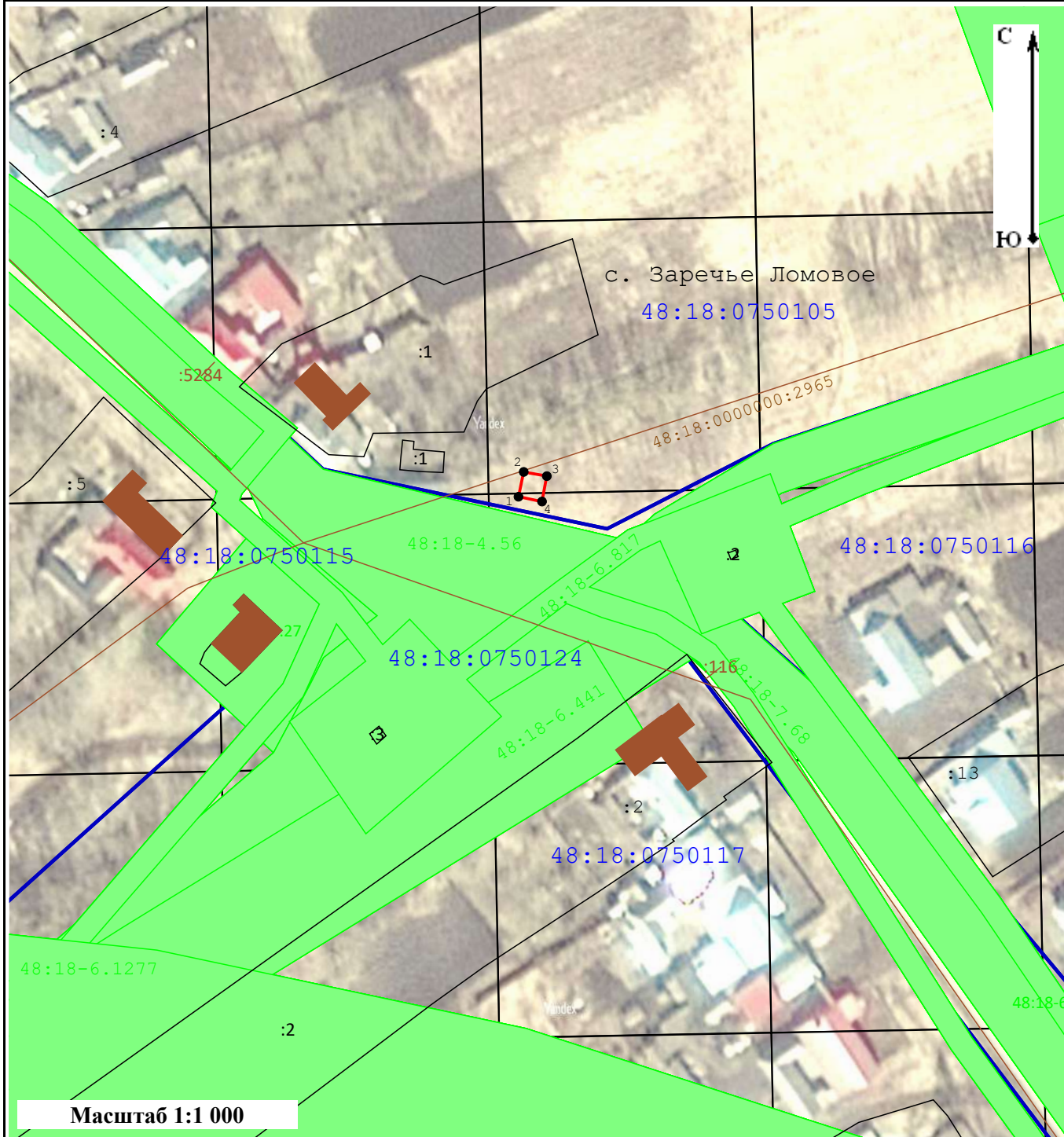
Обозначение характерных точек границ	Координаты, м		Метод определения координат характерной точки	Средняя квадратическая погрешность положения характерной точки (Mt), м	Описание обозначения точки на местности (при наличии)
	X	Y			
1	2	3	4	5	6
1	491 676,18	1 341 966,81	Метод спутниковых геодезических измерений (определений)	0,10	—
2	491 680,36	1 341 967,69		0,10	
3	491 679,65	1 341 971,58		0,10	
4	491 675,37	1 341 970,77		0,10	
1	491 676,18	1 341 966,81		0,10	

**3. Сведения о характерных точках части (частей) границы объекта**






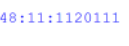


1	2	3	4	5	6
—	—	—	—	—	—



# Схема расположения границ публичного сервитута



## Условные обозначения:

-  7 - Характерная точка границы публичного сервитута, сведения о которой позволяют однозначно определить ее местоположение
-  - Проектные границы публичного сервитута
-  - Существующая часть границы, имеющиеся в ЕГРН сведения о которой достаточны для определения ее местоположения
-  :1634 - Обозначение и кадастровый номер существующего земельного участка
-  :2187 - Обозначение и кадастровый номер объекта капитального строительства
-  48:11:1120111 - Обозначение кадастрового квартала
-  - Существующая часть границы кадастрового квартала
-  - Существующая часть границы населенного пункта (административно-территориальной границы)

Прохождение границы		Описание прохождения границы
от точки	до точки	
1	2	3
—	—	—

## ОПИСАНИЕ МЕСТОПОЛОЖЕНИЯ ГРАНИЦ

### Антенно-мачтовые сооружения связи по проекту «Устранение цифрового неравенства»

(наименование объекта, местоположение границ которого описано (далее - объект))

#### Раздел 1

#### Сведения об объекте

№ п/п	Характеристики объекта	Описание характеристик
1	2	3
1	Местоположение объекта	Липецкая область, Чаплыгинский м.р-н, Лозовский сельсовет с/п, Нарышкино с
2	Площадь объекта ± величина погрешности определения площади ( $P \pm \Delta P$ )	$16 \text{ м}^2 \pm 1 \text{ м}^2$
3	Иные характеристики объекта	Вид объекта реестра границ: Зона с особыми условиями использования территории Вид объекта по документу: публичный сервитут Содержание ограничений использования объектов недвижимости в пределах зоны или территории: Публичный сервитут ПАО «Ростелеком» устанавливается для использования земель и земельных участков в целях размещения антенно-мачтовых сооружений связи по проекту «Устранение цифрового неравенства» на срок 49 (сорок девять) лет. Контактные данные: 115172, Российская Федерация, Москва, ул. Гончарная, д. 30, стр. 1. Контактный телефон/факс: +7 (499) 999-82-83 / +7 (499) 999-82-22. Электронная почта: rostelecom@rt.ru

**Раздел 2**

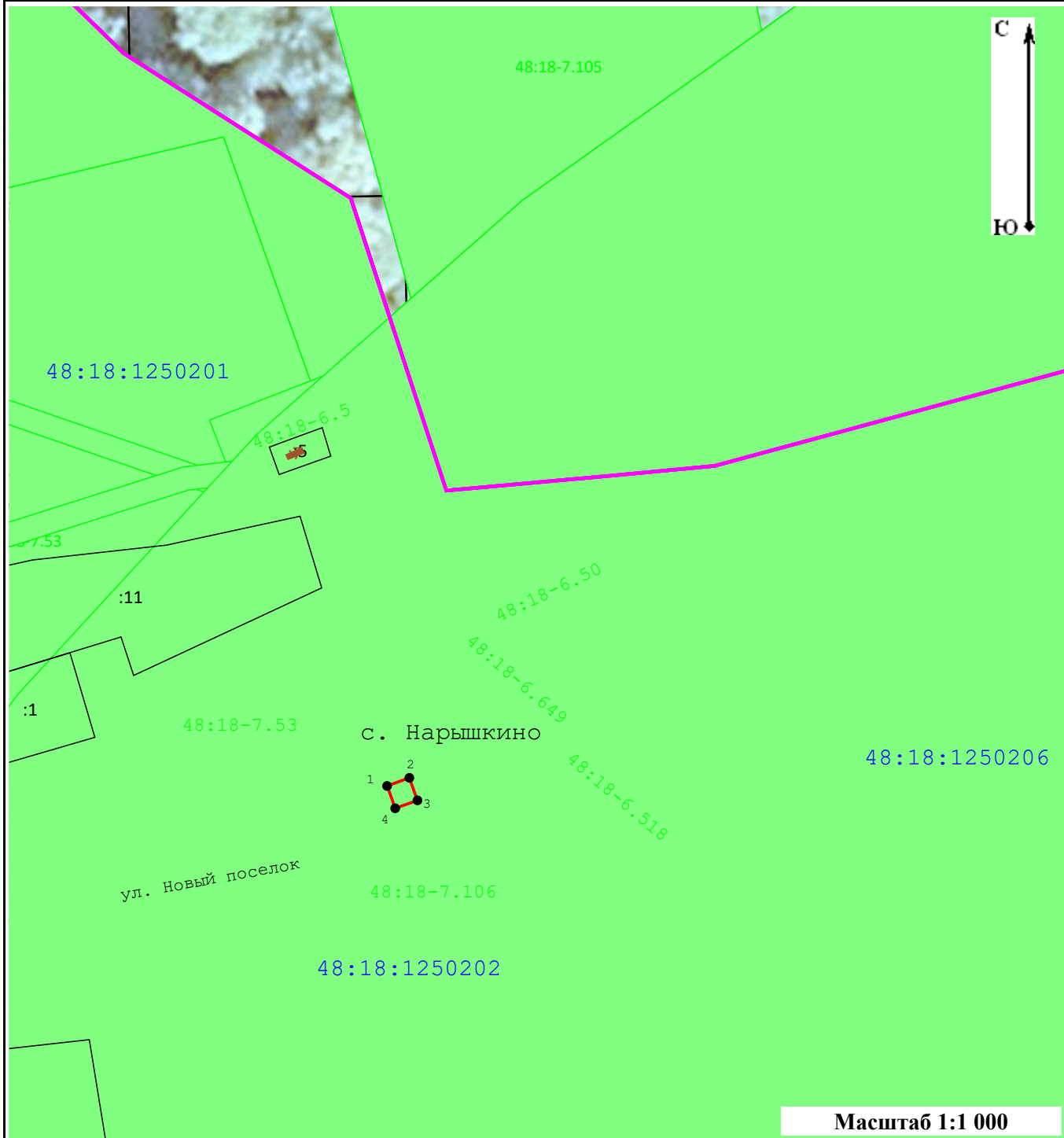
**Сведения о местоположении границ объекта**

<b>1. Система координат</b> МСК-48, зона 1					
<b>2. Сведения о характерных точках границ объекта</b>					
Обозначение характерных точек границ	Координаты, м		Метод определения координат характерной точки	Средняя квадратическая погрешность положения характерной точки (Mt), м	Описание обозначения точки на местности (при наличии)
	X	Y			
1	2	3	4	5	6
1	505 018,58	1 345 632,49	Метод спутниковых геодезических измерений (определений)	0,10	—
2	505 019,95	1 345 636,24		0,10	
3	505 016,16	1 345 637,61		0,10	
4	505 014,82	1 345 633,86		0,10	
1	505 018,58	1 345 632,49		0,10	
1	505 018,58	1 345 632,49		0,10	
<b>3. Сведения о характерных точках части (частей) границы объекта</b>					
1	2	3	4	5	6
—	—	—	—	—	—













# Схема расположения границ публичного сервитута



## Условные обозначения:

-  - Характерная точка границы публичного сервитута, сведения о которой позволяют однозначно определить ее местоположение
-  - Проектные границы публичного сервитута
-  - Существующая часть границы, имеющиеся в ЕГРН сведения о которой достаточны для определения ее местоположения
-  - Обозначение и кадастровый номер существующего земельного участка
-  - Обозначение и кадастровый номер объекта капитального строительства
-  - Обозначение кадастрового квартала
-  - Существующая часть границы кадастрового квартала
-  - Существующая часть границы населенного пункта (административно-территориальной границы)

Прохождение границы		Описание прохождения границы
от точки	до точки	
1	2	3
—	—	—

## ОПИСАНИЕ МЕСТОПОЛОЖЕНИЯ ГРАНИЦ

### Антенно-мачтовые сооружения связи по проекту «Устранение цифрового неравенства»

(наименование объекта, местоположение границ которого описано (далее - объект))

#### Раздел 1

#### Сведения об объекте

№ п/п	Характеристики объекта	Описание характеристик
1	2	3
1	Местоположение объекта	Липецкая область, Чаплыгинский м.р-н, Пиковский сельсовет с/п, Пиково с
2	Площадь объекта ± величина погрешности определения площади ( $P \pm \Delta P$ )	17 м <sup>2</sup> ± 1 м <sup>2</sup>
3	Иные характеристики объекта	Вид объекта реестра границ: Зона с особыми условиями использования территории Вид объекта по документу: публичный сервитут Содержание ограничений использования объектов недвижимости в пределах зоны или территории: Публичный сервитут ПАО «Ростелеком» устанавливается для использования земель и земельных участков в целях размещения антенно-мачтовых сооружений связи по проекту «Устранение цифрового неравенства» на срок 49 (сорок девять) лет. Контактные данные: 115172, Российская Федерация, Москва, ул. Гончарная, д. 30, стр. 1. Контактный телефон/факс: +7 (499) 999-82-83 / +7 (499) 999-82-22. Электронная почта: rostelecom@rt.ru

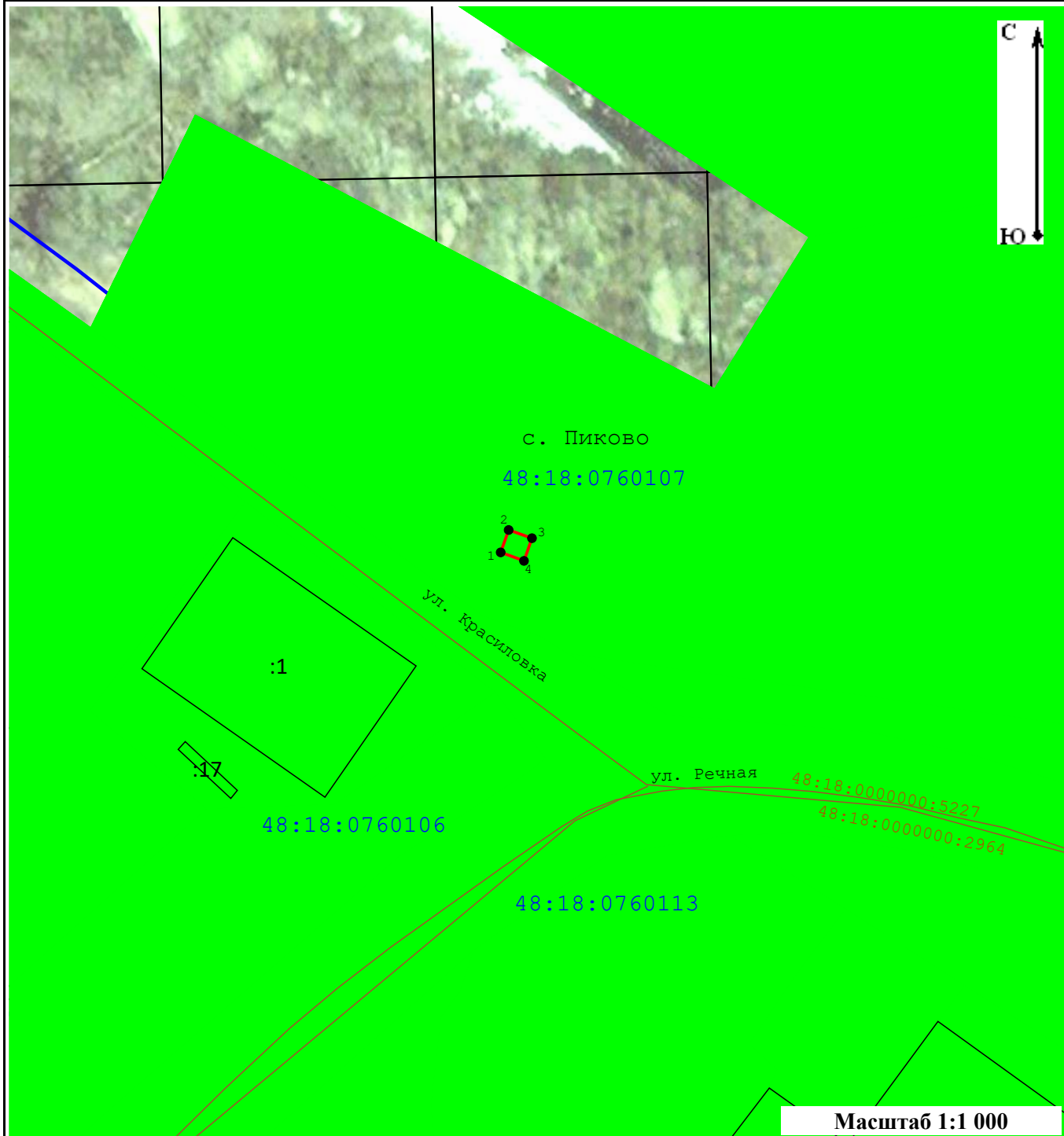
**Раздел 2**

**Сведения о местоположении границ объекта**









<b>1. Система координат</b> МСК-48, зона 1					
<b>2. Сведения о характерных точках границ объекта</b>					
Обозначение характерных точек границ	Координаты, м		Метод определения координат характерной точки	Средняя квадратическая погрешность положения характерной точки (Mt), м	Описание обозначения точки на местности (при наличии)
	X	Y			
1	2	3	4	5	6
1	496 016,62	1 340 606,08	Метод спутниковых геодезических измерений (определений)	0,10	—
2	496 020,39	1 340 607,42		0,10	
3	496 019,01	1 340 611,34		0,10	
4	496 015,19	1 340 610,00		0,10	
1	496 016,62	1 340 606,08		0,10	
1	496 016,62	1 340 606,08		0,10	
<b>3. Сведения о характерных точках части (частей) границы объекта</b>					
1	2	3	4	5	6
—	—	—	—	—	—



## Схема расположения границ публичного сервитута



### Условные обозначения:

-  7 - Характерная точка границы публичного сервитута, сведения о которой позволяют однозначно определить ее местоположение
-  - Проектные границы публичного сервитута
-  - Существующая часть границы, имеющиеся в ЕГРН сведения о которой достаточны для определения ее местоположения
-  :1634 - Обозначение и кадастровый номер существующего земельного участка
-  :2187 - Обозначение и кадастровый номер объекта капитального строительства
-  48:18:0760107 - Обозначение кадастрового квартала
-  - Существующая часть границы кадастрового квартала
-  - Существующая часть границы населенного пункта (административно-территориальной границы)

Прохождение границы		Описание прохождения границы
от точки	до точки	
1	2	3
—	—	—



Публичное акционерное общество «Ростелеком»

ул. Гончарная, д. 30  
г. Москва, Россия, 115172  
тел.: +7 (499) 999-80-22, +7 (499) 999-82-83  
факс: +7 (499) 999-82-22  
e-mail: [rostelecom@rt.ru](mailto:rostelecom@rt.ru), web: [www.rt.ru](http://www.rt.ru)

Министерство цифрового развития,  
связи и массовых коммуникаций  
Российской Федерации

[office@digital.gov.ru](mailto:office@digital.gov.ru)

14.11.2023 М-21/03пс  
№ \_\_\_\_\_

На № \_\_\_\_\_ от \_\_\_\_\_


Ходатайство об установлении публичного сервитута		
1	Министерство цифрового развития, связи и массовых коммуникаций Российской Федерации (наименование органа, принимающего решение об установлении публичного сервитута)	
2	Сведения о лице, представившем ходатайство об установлении публичного сервитута (далее - заявитель):	
2.1	Полное наименование	Публичное акционерное общество «Ростелеком»
2.2	Сокращенное наименование (при наличии)	ПАО «Ростелеком»
2.3	Организационно-правовая форма	Публичное акционерное общество
2.4	Почтовый адрес (индекс, субъект Российской Федерации, населенный пункт, улица, дом)	115172, Москва, ул. Гончарная, д. 30
2.5	Адрес электронной почты	<a href="mailto:smalkov@giprosvyaz.ru">smalkov@giprosvyaz.ru</a>
2.6	ОГРН	1027700198767
2.7	ИНН	7707049388
3	Сведения о представителе заявителя:	
3.1	Фамилия	Смальков
	Имя	Максим
	Отчество (при наличии)	Евгеньевич
3.2	Адрес электронной почты (при наличии)	<a href="mailto:smalkov@giprosvyaz.ru">smalkov@giprosvyaz.ru</a>
3.3	Телефон	8-916-825-25-50



3.4	Наименование и реквизиты документа, подтверждающего полномочия представителя заявителя	Доверенность от 28.04.2023 № 01/29/452/23
4	Прошу установить публичный сервитут в отношении земель и (или) земельного(ых) участка(ов) в целях (указываются цели, предусмотренные <a href="#">статьей 39.37</a> Земельного кодекса Российской Федерации или <a href="#">статьей 3.6</a> Федерального закона от 25 октября 2001 г. № 137-ФЗ "О введении в действие Земельного кодекса Российской Федерации": <u>размещение антенно-мачтовых сооружений связи по проекту «Устранение цифрового неравенства»</u>	
5	Испрашиваемый срок публичного сервитута <u>49 лет</u>	
6	Срок, в течение которого использование земельного участка (его части) и (или) расположенного на нем объекта недвижимости в соответствии с их разрешенным использованием будет в соответствии с <a href="#">подпунктом 4 пункта 1 статьи 39.41</a> Земельного кодекса Российской Федерации невозможно или существенно затруднено в связи с осуществлением деятельности, для обеспечения которой устанавливается публичный сервитут (при возникновении таких обстоятельств) <u>49 лет</u>	
7	Обоснование необходимости установления публичного Сервитута:	В целях реализации Государственной программы Российской Федерации «Информационное общество», утвержденной Постановлением Правительства Российской Федерации от 15.04.2014 № 313, в соответствии с Приказом Министерства цифрового развития, связи и массовых коммуникаций Российской Федерации от 19.08.2020 № 403 «Об утверждении перечня населенных пунктов с населением от ста до пятисот человек, в которых должны быть установлены точки доступа, в том числе точки доступа, которые должны быть оборудованы средствами связи, используемыми для оказания услуг подвижной радиотелефонной связи» ПАО «Ростелеком» на основании Распоряжения Правительства Российской Федерации от 26.03.2014 № 437-р обеспечивает размещение антенно-мачтовых сооружений связи для устранения цифрового неравенства между городскими и сельскими жителями, предоставления возможности оказания современных услуг связи жителям населенных пунктов с численностью населения от 100 до 500 человек (проект «Устранение цифрового неравенства»).
8	Сведения о правообладателе инженерного сооружения, которое переносится в связи с изъятием земельного участка для государственных или муниципальных нужд, в случае, если заявитель не является собственником указанного инженерного сооружения (в данном случае указываются сведения в объеме, предусмотренном <a href="#">статьей 2</a> настоящей формы) (заполняется в случае, если ходатайство об установлении публичного сервитута подается с целью установления публичного сервитута в целях реконструкции инженерного сооружения, которое переносится в связи с изъятием такого земельного участка для государственных или муниципальных нужд)	

9	Кадастровые номера земельных участков (при их наличии), в отношении которых подано ходатайство об установлении публичного сервитута, адреса или иное описание местоположения таких земельных участков	Земли: <ol style="list-style-type: none"><li>1) в кадастровых кварталах 48:03:0270101, 48:03:2120402, 48:03:2120404, по адресу: Липецкая область, Данковский м.р-н, Ягодновский сельсовет с/п, Ягодное с;</li><li>2) в кадастровом квартале 48:11:1330203, по адресу: Липецкая область, Лебедянский м.р-н, Яблоневский сельсовет с/п, Большой Верх д;</li><li>3) в кадастровом квартале 48:11:1120111, по адресу: Липецкая область, Лебедянский р-н, Куйманский сельсовет с/п, Грязновка с;</li><li>4) в кадастровом квартале 48:11:1120111, по адресу: Липецкая область, Добринский м.р-н, Добринский сельсовет с/п, совхоза Кооператор п;</li><li>5) в кадастровом квартале 48:02:0540104, по адресу: Липецкая область, Грязинский р-н, Петровский сельсовет с/п, Средняя Лукавка с;</li><li>6) в кадастровом квартале 48:13:1430110, по адресу: Липецкая область, Липецкий р-н, Васильевский сельсовет с/п, Васильевка с;</li><li>7) в кадастровом квартале 48:13:1360107, по адресу: Липецкая область, Липецкий р-н, Стебаевский сельсовет с/п, Стебаево с;</li><li>8) в кадастровом квартале 48:17:0720207, по адресу: Липецкая область, Хлебенский р-н, Дмитришевский сельсовет с/п, Муравьевка с;</li><li>9) в кадастровом квартале 48:04:0780103, по адресу: Липецкая область, Добринский р-н, Новочеркутинский сельсовет с/п, им. Ильича п;</li><li>10) в кадастровом квартале 48:18:1350112, по адресу: Липецкая область, Чаплыгинский р-н, Шишкинский сельсовет с/п, Ржевка д;</li><li>11) в кадастровом квартале 48:01:0620301, по адресу: Липецкая область, Воловский м.р-н, Васильевский сельсовет с/п, Васильевка с;</li><li>12) в кадастровом квартале 48:01:0830106, по адресу: Липецкая область, Воловский м.р-н, Набережанский сельсовет с/п, Княжная д;</li><li>13) в кадастровом квартале 48:03:2140206 по адресу: Липецкая область, Данковский м.р-н, Ягодновский сельсовет с/п, Избищи с;</li><li>14) в кадастровом квартале 48:06:1180404, по адресу: Липецкая область, Долгоруковский м.р-н, Жерновский сельсовет с/п, Жерновное с;</li><li>15) в кадастровом квартале 48:07:1210106, по адресу: Липецкая область, Елецкий м.р-н, Воронежский сельсовет с/п, Чернышевка д;</li><li>16) в кадастровом квартале 48:07:0730302, по адресу: Липецкая область, Елецкий р-н, Елецкий сельсовет с/п, Трубицино д;</li><li>17) в кадастровом квартале 48:10:1000122, по адресу: Липецкая область, Краснинский м.р-н, Сотниковский сельсовет с/п, Щербаково д;</li></ol>
---	---	---

		<p>18) в кадастровом квартале 48:10:1390117, по адресу: Липецкая область, Краснинский р-н, Яблоновский сельсовет с/п, Яблоново с;</p> <p>19) в кадастровом квартале 48:11:0630102, по адресу: Липецкая область, Лебедянский м.р-н, Большепоповский сельсовет с/п, Теплое с;</p> <p>20) в кадастровом квартале 48:11:1400201, по адресу: Липецкая область, Лебедянский м.р-н, Слободской сельсовет с/п, Старый Копыл с;</p> <p>21) в кадастровом квартале 48:11:1390201, по адресу: Липецкая область, Лебедянский м.р-н, Яблоневский сельсовет с/п, Яблонево с;</p> <p>22) в кадастровом квартале 48:12:0510102, по адресу: Липецкая область, Лев-Толстовский р-н, Новочемодановский сельсовет с/п, Ильинка с;</p> <p>23) в кадастровом квартале 48:16:1120401, по адресу: Липецкая область, Усманский м.р-н, Пластинский сельсовет с/п, Пластинки с;</p> <p>24) в кадастровом квартале 48:16:1070102, по адресу: Липецкая область, Усманский м.р-н, Пушкарский сельсовет с/п, Куриловка с;</p> <p>25) в кадастровом квартале 48:17:0440123, по адресу: Липецкая область, Хлевенский м.р-н, Малининский сельсовет с/п, Малинино с;</p> <p>26) в кадастровом квартале 48:17:0570219, по адресу: Липецкая область, Хлевенский м.р-н, Синдякинский сельсовет с/п, Синдякино с;</p> <p>27) в кадастровом квартале 48:18:0750105, по адресу: Российская Федерация, Липецкая область, муниципальный район Чаплыгинский, сельское поселение Жабинский сельсовет, село Заречье Ломовое;</p> <p>28) в кадастровом квартале 48:18:1250202, по адресу: Липецкая область, Чаплыгинский м.р-н, Лозовский сельсовет с/п, Нарышкино с;</p> <p>29) в кадастровом квартале 48:18:0760107, по адресу: Липецкая область, Чаплыгинский м.р-н, Пиковский сельсовет с/п, Пиково с.</p>
10	Право, на котором инженерное сооружение принадлежит заявителю (если подано ходатайство об установлении публичного сервитута в целях реконструкции или эксплуатации инженерного сооружения)	
11	Сведения о способах представления результатов рассмотрения ходатайства:	
	в виде электронного документа, который направляется уполномоченным органом заявителю посредством электронной почты	<p style="text-align: center;">ДА</p> <p style="text-align: center;">_____</p> <p style="text-align: center;">(да/нет)</p>
	в виде бумажного документа, который заявитель получает непосредственно при личном обращении или посредством почтового отправления	<p style="text-align: center;">НЕТ</p> <p style="text-align: center;">_____</p> <p style="text-align: center;">(да/нет)</p>

12	Документы, прилагаемые к ходатайству: <ol style="list-style-type: none"> <li>1. Описание местоположения границ публичный сервитута в формате xml</li> <li>2. Доверенность от 28.04.2023 № 01/29/452/23, копия в формате pdf</li> <li>3. Схема границ публичного сервитута в формате pdf</li> </ol>	
13	Подтверждаю согласие на обработку персональных данных (сбор, систематизацию, накопление, хранение, уточнение (обновление, изменение), использование, распространение (в том числе передачу), обезличивание, блокирование, уничтожение персональных данных, а также иных действий, необходимых для обработки персональных данных в соответствии с законодательством Российской Федерации), в том числе в автоматизированном режиме	
14	Подтверждаю, что сведения, указанные в настоящем ходатайстве, на дату представления ходатайства достоверны; документы (копии документов) и содержащиеся в них сведения соответствуют требованиям, установленным <a href="#">статьей 39.41</a> Земельного кодекса Российской Федерации	
15	Подпись:	Дата:
	 Смальков М.Е.	14.11.2023